


PROGRAM ROZVOJA OBCE MAKOVCE NA ROKY 2016 – 2022



Názov:	Program rozvoja obce Makovce na roky 2016-2022
Územné vymedzenie:	Obec Makovce, kód okresu: 711, kód obce: 527521
Územný plán obce schválený:	nie
Dátum schválenie PRO:	28.06.2017
Dátum platnosti:	Od 01.07.2017 do 31.12.2022
Verzia:	1.0
Publikovaný verejne:	07.07.2017

PROGRAM ROZVOJA OBCE MAKOVCE NA ROKY 2016 – 2022

Obsah

Úvod.....	3
1. Analytická časť	6
1.2 Sociálna charakteristika	11
1.3 Ekonomická charakteristika	29
1.4 Environmentálna charakteristika.....	39
1.5 Vyhodnotenie väzieb na koncepcné dokumenty VÚC PSK.....	48
1.6 Opis rozvojovej stratégie	54
1.7. Zabezpečenie a realizácia.....	55
1.8. SWOT analýza.....	56
2. Strategická časť	58
Vízia:.....	58
3. Programová časť.....	60
Špecifický cieľ 1.1 - Rekonštruovať a vybudovať technickú infraštruktúru, zvyšovať bezpečnosť obyvateľov a návštevníkov obce, posilniť kvalitu života obyvateľov.....	60
Špecifický cieľ 1.2 - Dostupné a bezpečné komunikácie, chodníky a verejné priestranstvá	61
Špecifický cieľ 2.1 - Vybudovanie infraštruktúry bývania	61
Špecifický cieľ 2.2 - Rozvíjať podmienky pre športovo – rekreačné a kultúrne vyžitie v obci	61
Špecifický cieľ 3.1 - Racionálne využívanie vôd a odpadových vôd.....	61
4. Realizačná časť.....	65
4.1 Inštitucionálne a organizačné zabezpečenie	65
4.2 Komunikačná stratégia	65
4.3 Monitorovanie a hodnotenie.....	66
4.4 Akčný plán.....	67
5. Finančná oblasť.....	69
Záver	73
Prílohy.....	73

PROGRAM ROZVOJA OBCE MAKOVCE NA ROKY 2016 – 2022

Úvod

Program rozvoja obce /ďalej „PRO“/ Makovce je strednodobý rozvojový dokument, ktorý je vypracovaný v súlade s cieľmi a prioritami ustanovenými v národnej stratégii a zohľadňuje ciele a priority ustanovené v programe rozvoja vyššieho územného celku Prešovský samosprávny kraj, na území ktorej sa obec Makovce nachádza.

Povinnosť obce vypracovať PRO vyplýva zo **zákona č. 309/2014 Z.z.** o podpore regionálneho rozvoja, ktorým sa mení a dopĺňa zákon č. 539/2008 Z. z.

Vypracovanie programu rozvoja obce zabezpečuje obec **pri uplatnení partnerstva.**

Partnerstvo je forma spolupráce medzi sociálno-ekonomickými partnermi, ktorí zabezpečujú hospodársky rozvoj, sociálny rozvoj alebo územný rozvoj dotknutého regiónu s ohľadom na udržateľný rozvoj.

Sociálno-ekonomickí partneri sú subjekty verejnej správy, podnikatelia a mimovládne organizácie pôsobiace v oblasti regionálneho rozvoja na miestnej, regionálnej alebo celoštátnej úrovni.

Základné princípy tvorby PRO:

- je založený na kvalitných a overených dátach,
- je výsledkom komplexných analýz v troch kľúčových politikách – oblastiach,
- je vytvorený partnerstvom hlavných aktérov územia,
- je v súlade s udržateľným využívaním hodnôt a zdrojov konkrétneho územia,
- je vyjadrením vízie v konkrétnych stratégiách a rozvojových projektoch.

Cieľom spracovania PRO je poskytnúť komplexný pohľad na súčasný stav a na perspektívy obce v oblasti hospodárskeho, sociálneho a environmentálneho rozvoja, stanoviť strategické ciele, rozvojové priority a strategické oblasti rozvoja obce. Zmyslom procesu tvorby PRO je sformulovať takú predstavu o smerovaní obce, ktorá vyjadruje ekonomické a sociálne záujmy jej občanov a zároveň je v súlade s prijatými koncepciami štátu, vyššieho územného celku, príp. rezortnými, záujmami ochrany životného prostredia a kultúrneho dedičstva. Existenciou PRO obec Makovce zvýši svoje šance získať podporu zo štrukturálnych fondov na realizáciu projektov, keďže musí preukázať súlad zamýšľaného projektu s regionálnymi stratégiami i miestnou stratégiou, ktorú reprezentuje svojím PRO.

PROGRAM ROZVOJA OBCE MAKOVCE NA ROKY 2016 – 2022

Program hospodárskeho rozvoja obce vychádza zo stratégie EURÓPA 2020, v ktorej základom sú tri vzájomne sa dopĺňajúce priority:

- , Inteligentný rast: vytvorenie hospodárstva založeného na znalostiach a inovácii,
- , Udržateľný rast: podporovanie ekologickejšieho a konkurencieschopnejšieho hospodárstva, ktoré efektívnejšie využíva zdroje,
- , Inkluzívny rast: podporovanie hospodárstva s vysokou mierou zamestnanosti, ktoré zabezpečí sociálnu a územnú súdržnosť.

Program rozvoja obce Makovce sa skladá z úvodného zhrnutia celého materiálu, analytickej časti, ktorá obsahuje vonkajšiu a vnútornú analýzu obce a SWOT analýzu v prioritných oblastiach rozvoja zahŕňajúcu silné a slabé stránky, príležitosti a hrozby. Ďalej obsahuje strategickú časť, ktorá zahŕňa víziu obce, výber a popis špecifických cieľov v jednotlivých politikách – oblastiach rozvoja / ekonomická, sociálna a environmentálna/. Programová časť dokumentu obsahuje zoznam opatrení a aktivít a podrobnejšie rozpracovanie strategických cieľov na zabezpečenie realizácie programu hospodárskeho rozvoja obce. Realizačná časť je zameraná na popis postupov inštitucionálneho a organizačného zabezpečenia realizácie programu rozvoja obce, komunikačnú stratégiu, systém monitorovania a hodnotenia plnenie programu s ustanovením merateľných ukazovateľov a časový a vecný harmonogram formou akčných plánov. Finančná časť obsahuje finančné zabezpečenie jednotlivých opatrení a aktivít. Záver obsahuje informáciu o schválení a zverejnení PRO. Program rozvoja obce Makovce na roky 2016 – 2022 je základným strategickým dokumentom, ktorý sa rozhodla obec vypracovať z dôvodu zabezpečenia koncepčného rozvoja obce, ako aj na zlepšenie a zefektívnenie rozhodovania miestnej samosprávy, a je neoddeliteľnou súčasťou pre možnosť čerpania prostriedkov z Európskej únie.

PRO Makovce rieši „využitie malého územia na miestnej úrovni“ - § 4 ods. 2 písm. b/ zákona EIA.

Tento dokument je otvorený, je teda možné ho dopĺňať a tým pružne reagovať na potreby občanov a potreby rozvoja obce. Jeho tvorba umožní občanom aktívne sa zapojiť do diania v obci prostredníctvom účasti vo všetkých fázach procesu plánovania rozvoja obce.

Základné východiskové dokumenty na miestnej úrovni.

Individuálna účtovná závierka obce Makovce r. 2014, r. 2015

Výročná správa obce Makovce za rok 2014, r. 2015

Rozpočet obce r. 2016

Štatút obce Makovce

PROGRAM ROZVOJA OBCE MAKOVCE NA ROKY 2016 – 2022

Kronika obce Makovce

Základné východiskové dokumenty na úrovni kraja.

Program hospodárskeho a sociálneho rozvoja PSK 2008 – 2015

Program odpadového hospodárstva Prešovského kraja na roky 2011 – 2015

Územný plán VÚC PSK

Regionálna inovačná stratégia PSK 2005 – 2008

Výročná správa PSK za konsolidovaný celok za rok 2013

Základné východiskové dokumenty na národnej úrovni.

Národná stratégia regionálneho rozvoja SR /2014/

Partnerská dohoda SR na roky 2014 – 2020

Stratégia Európa 2020

Program rozvoja vidieka 2014 – 2020

Národná stratégia trvalo udržateľného rozvoja

Koncepcia územného rozvoja Slovenska 2011

PROGRAM ROZVOJA OBCE MAKOVCE NA ROKY 2016 – 2022

1. Analytická časť

Analytická časť obsahuje komplexné hodnotenie a analýzu východiskovej situácie obce s väzbami na širšie územie a odhad budúceho vývoja s dôrazom na možné riziká a ohrozenia vo väzbe na existujúce relevantné stratégie a koncepcie a využívanie vnútorného potenciálu územia, jeho limitov a rozvoja územia obce.

Pri spracovaní analytickej časti PRO Makovce na roky 2016 – 2022 bola použitá metodika zberu informácií získaných z portálu ŠÚ SR /Datacube, Statdat, Slovstat, SODB 2011/, Infostat, z web stránok wikipédia, e-obce, mesta-obce, z portálu štátnej ochrany prírody, z web stránky MŽP SR, MPA RV SR, MDVaRR SR a MV SR, od občanov obce Makovce prostredníctvom dotazníkov, dostupných informácií od p. Jána Ďuka – starostu obce Makovce. Analýza obsahuje okrem tabuľkovej a grafickej časti aj časť textovú, ktorá popisuje a vysvetľuje výsledky analýzy.

1.1 Súhrnná charakteristika územia

Adresa: Obecný úrad Makovce č. 13, 090 23 Havaj

Kontaktné informácie:

Telefón: 0915 957 243

E-mail: obecmakovce@centrum.sk

IČO: 00330698

DIČ: 2020822375

Tab. 1 Základná charakteristika obce Makovce

Ukazovateľ	Hodnota
Kód obce	527521
Názov okresu	Stropkov
Názov kraja	Prešovský
Prvá písomná zmienka o obci - meste-rok	1408
Nadmorská výška: stred obce	258 m n. m.
V chotári:	250 – 450 m n. m.
Súradnice:	49°15'29"S 21°45'10"V
Rozloha:	4,57 km ²

Zdroj: ŠÚ SR (datacube) a <http://naseobce.sk/mesta-a-obce/1727-makovce/spadovost>

PROGRAM ROZVOJA OBCE MAKOVCE NA ROKY 2016 – 2022

Tab . 2 Spadovosť obce Makovce

Ukazovateľ	Hodnota
Celková výmera územia obce /m ² /	4 570 000
Hustota obyvateľstva na km ²	27,53
Sídlo matričného úradu	Havaj
Sídlo pracoviska daňového úradu	Stropkov
Sídlo pracoviska OO PZ	Stropkov
Sídlo Okresného súdu	Svidník
Sídlo OR HaZZ	Stropkov
Sídlo pracoviska okresného úradu	Stropkov
Sídlo Územnej vojenskej správy	Prešov
Sídlo územného ÚPSVaR	Stropkov
Zdroj: http://naseobce.sk/mesta-a-obce/1727-makovce/spadovost	

Obec Makovce sa nachádza asi 12 kilometrov severovýchodne od okresného mesta Stropkov. Leží v Ondavskej vrchovine vo východnej časti doliny strednej Chotčianky .Dedina bola súčasťou stropkovského panstva patriaceho šľachticovi Imrichovi z Perína.

Mierne členitý povrch zalesneného chotára tvorí flyšové súvrstvie. Prevláda bukový les.

Územie obce Makovce tvorí kataster hraničiaci s obcami – Veľkrop, Chotča, Bukovce, Havaj, Staškovce.
/Zdroj: OcÚ Makovce/

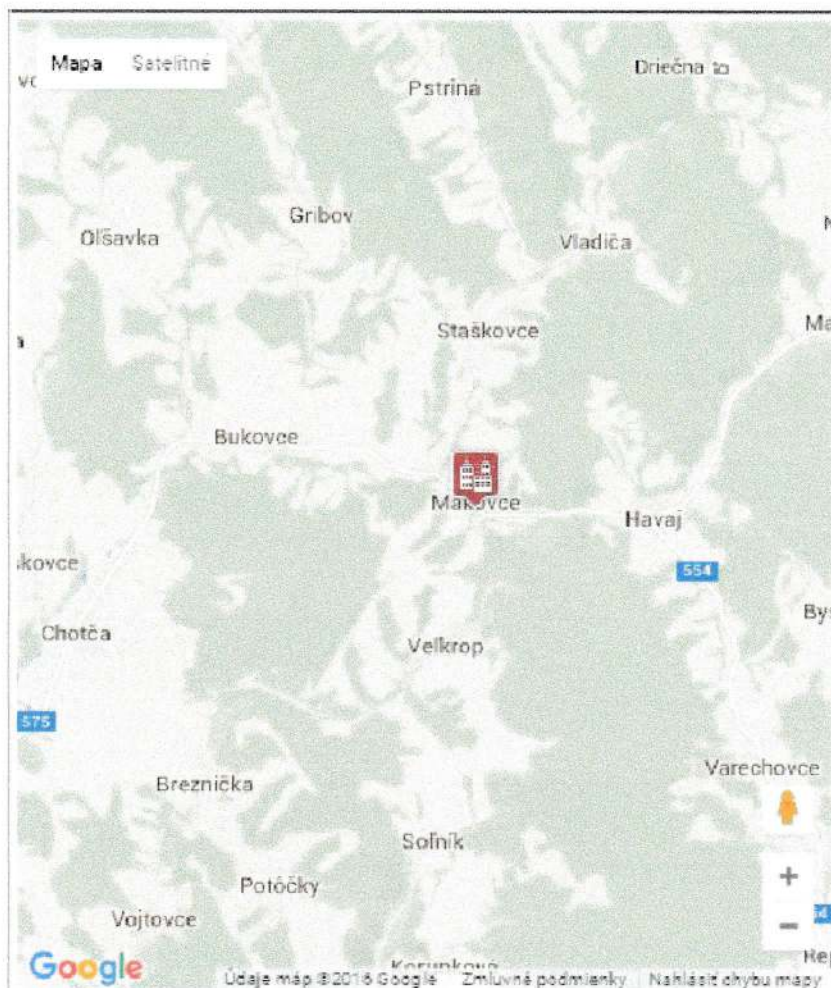
PROGRAM ROZVOJA OBCE MAKOVCE NA ROKY 2016 – 2022

Obr. 1 Mapa katastrálneho územia



PROGRAM ROZVOJA OBCE MAKOVCE NA ROKY 2016 – 2022

Obr.2 Mapa územia s vyznačením polohy.



Tab. 3 Infraštruktúra a občianska vybavenosť v obci Makovce

Infraštruktúra a občianska vybavenosť

Pohostinské odbytové stredisko	áno
Verejný vodovod	áno
Rozvodná sieť plynu	áno
Komunálny odpad	áno
Káblówka	áno
Kanalizácia	nie

Zdroj: ŠÚ SR, Mestá a obecná štatistika

PROGRAM ROZVOJA OBCE MAKOVCE NA ROKY 2016 – 2022

Tab.4 Prehľad stavu spracovania dokumentácie obce Makovce

Stav ROEP	Stav ÚPD	Stav PHSR
Spracované v r. 1993	Nie je	Nie je

Zdroj: OcÚ Makovce

1.1.1 Symboly obce

K symbolom obce patrí erb, pečať a vlajka obce Makovce.


Erb obce: Tri žlté makovice umiestnené na zelenom podklade.

Erb vystihuje predovšetkým názov obce ako i jeho maďarské pomenovanie Makócz je nepochybne odvodené od názvu plodiny „mak“, ktorá sa stala východiskovým pojmom, t. zv. „hovoriacim znamením!.

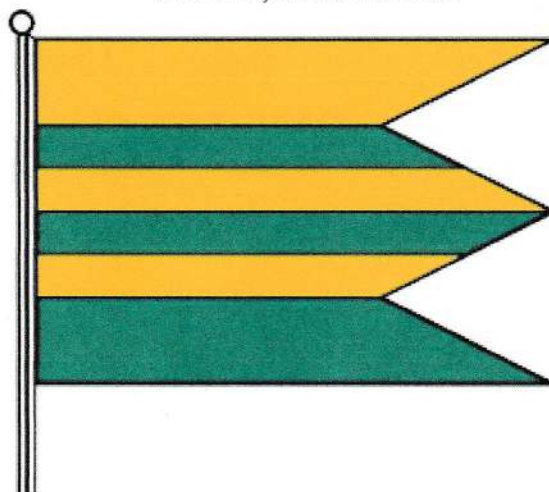
Erb bol schválený aj MV SR heraldickou komisiou a je zapísaný do heraldického registra SR.

Vlajka obce pozostáva zo 6 vodorovných pruhov žltej a zelenej farby. Pričom prostredné 4 pruhy sú užšie ako krajné. Ukončená je 3 cípmi a 2 zastrihmi.

Obr. 3 Erb obce Makovce



Obr. 4 Vlajka obce Makovce



Zdroj: http://www.vs.sk/heraldreg/wp_detail.aspx?ID=2691

PROGRAM ROZVOJA OBCE MAKOVCE NA ROKY 2016 – 2022

1.2 Sociálna charakteristika

Rozhodujúcim rozvojovým faktorom každej vidieckej obce je obyvateľstvo. Obec Makovce s celkovým počtom obyvateľov 166 /k 31.12.2014/ sa zaraďuje medzi malé obce. Celková výmera územia obce predstavuje 4 570 000 m². Na území obce bola k 31.12.2014 celková hustota osídlenia 37,33 obyvateľov na km².

1.2.1 Vývoj počtu obyvateľov podľa pohlavia a veku

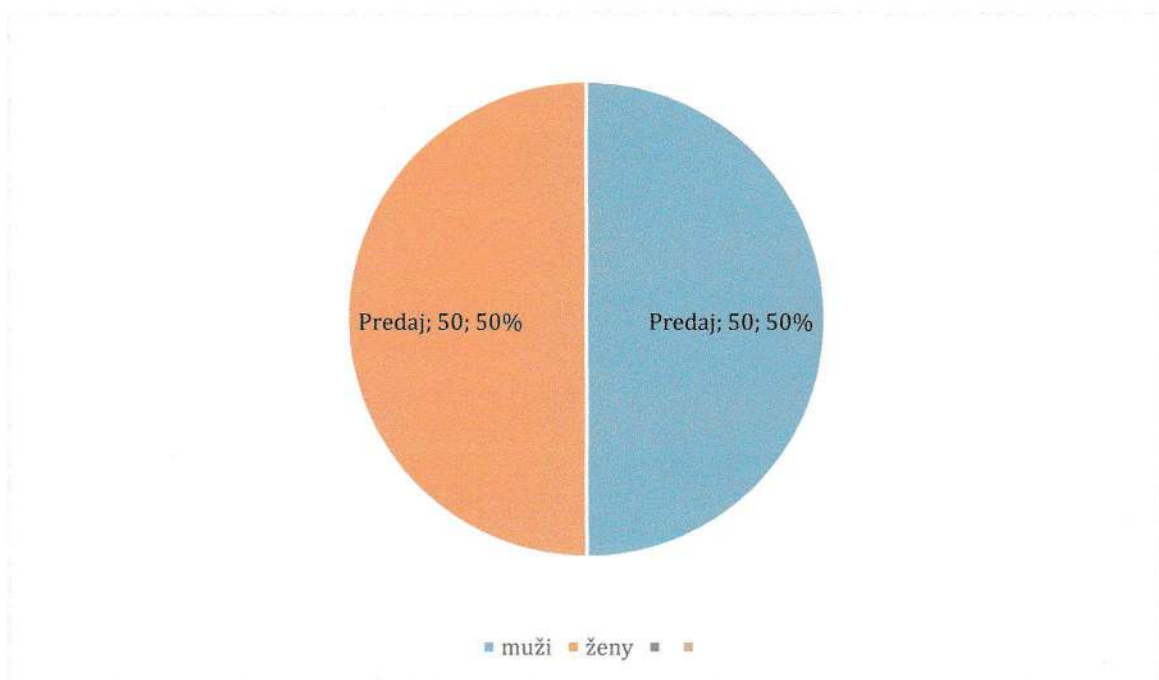
Prehľad vývoja počtu obyvateľov obce je zobrazený v nasledujúcich tabuľkách a grafoch. Stav trvale bývajúceho obyvateľstva uvádzaný k 31.12. príslušného roka.

Tab. 5 Vývoj počtu obyvateľov obce Makovce podľa pohlavia v rokoch 2010 - 2014

Pohlavie / rok	2010	2011	2012	2013	2014
Spolu	196	188	181	176	166
Muži	100	95	93	89	83
Ženy	96	93	88	87	83

Zdroj: ŠÚ SR

Graf 1 Stav obyvateľstva v obci Makovce podľa pohlavia v r. 2014



PROGRAM ROZVOJA OBCE MAKOVCE NA ROKY 2016 – 2022

Tab. 6 Obyvateľstvo podľa ekonomickej aktivity a pohlavia.

Pohlavie	Ekonomicky aktívne				Rod. dovol.	Nepr. dôchod..	Ostat. nezáv.	Osoby závis.	Záv. a nezistení
	Spolu - %	Na mat.dovol.	Prac. dôchod.	Nezam..					
Muži	47 - 53,4	0	1	9	0	23	2	23	2
Ženy	41 - 46,6	2	0	12	2	27	1	21	1
Spolu	88 - 100,0	2	1	21	2	50	3	44	3

Zdroj: SODB 2011

Graf 2 Vývoj počtu obyvateľov v obci Makovce v r. 2010 - 2014



Z grafického znázornenie je zrejmé, že vývoj počtu obyvateľov obce Makovce má od roku 2010 klesajúcu tendenciu. V roku 2010 bol celkový počet obyvateľov najvyšší a v roku 2014 bol celkový počet obyvateľov najnižší.

PROGRAM ROZVOJA OBCE MAKOVCE NA ROKY 2016 – 2022

1.2.2 Veková štruktúra (podľa pohlavia a vekových skupín)

Tab. 7 Obyvateľstvo obce podľa vekových skupín

Rok	2010	2011	2012	2013	2014
Počet obyvateľov spolu	196	188	181	176	166
Z toho ženy spolu	96	93	88	87	83
Ženy 15 – 64 r.	60	67	65	63	58
Z toho muži spolu	100	95	93	89	83
Muži 15 – 64 r.	74	73	74	74	74

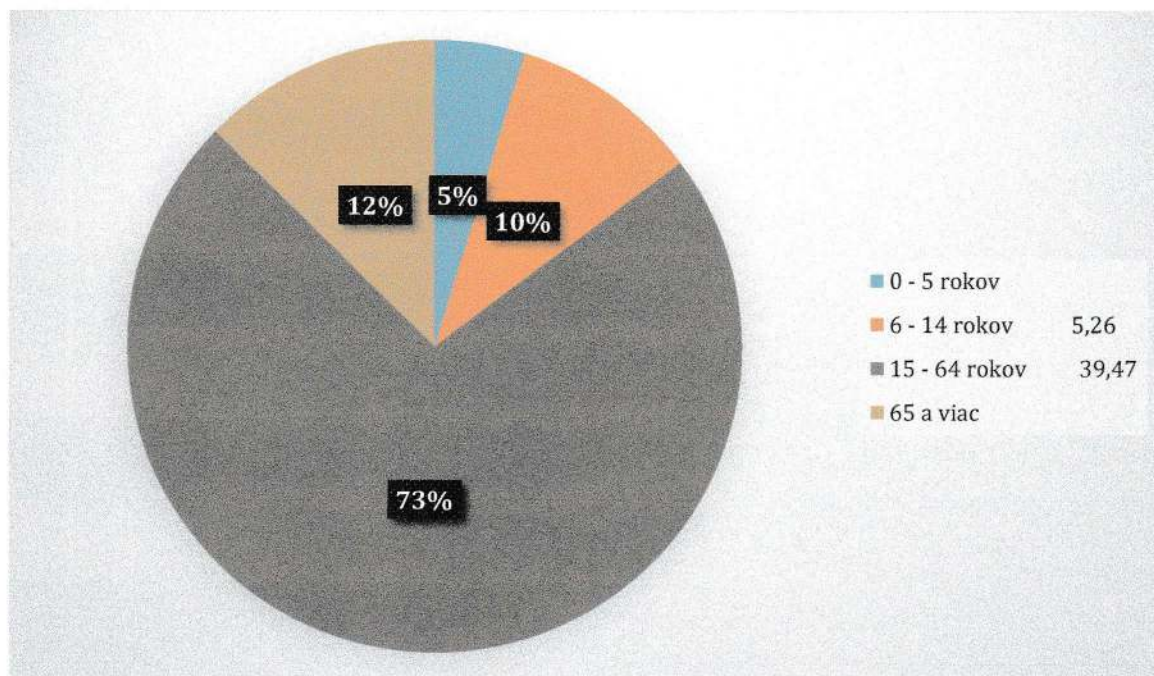
Zdroj: ŠÚ SR

Vekovo-pohlavná štruktúra obyvateľov obce Makovce je charakteristická pre vidiecke osídlenie na Slovensku. Je zrejmé, že vývoj počtu obyvateľov obce Makovce má od roku 2011 mierne klesajúcu tendenciu. Najvyšší počet obyvateľov bol v roku 2010, najnižší v roku 2014. Čo sa týka pohlavia, prevládajú muži nad ženami. Iba v roku 2014 bol podiel mužov a žien rovnaký, to je 50% mužov a 50% žien.

Z celkového počtu 188 obyvateľov obce Makovce, ktorý bol pri sčítaní obyvateľov v roku 2011 bolo ekonomicky aktívnych obyvateľov (EAO) 88. čo tvorí 46,81%. Ak porovnáme tento údaj s podielom EAO v príslušnom VÚC PSK, kde predstavuje 46,1%, tzn., že v obci Makovce je približne rovnaký počet ekonomicky aktívnych obyvateľov.

PROGRAM ROZVOJA OBCE MAKOVCE NA ROKY 2016 – 2022

Graf 3 Štruktúra obyvateľstva obce podľa produktívnosti v r. 2011



Vekové zloženie obyvateľov obce podľa produktívnosti a ekonomickej aktivity

Počet obyvateľov k 31.12.2014 spolu 166

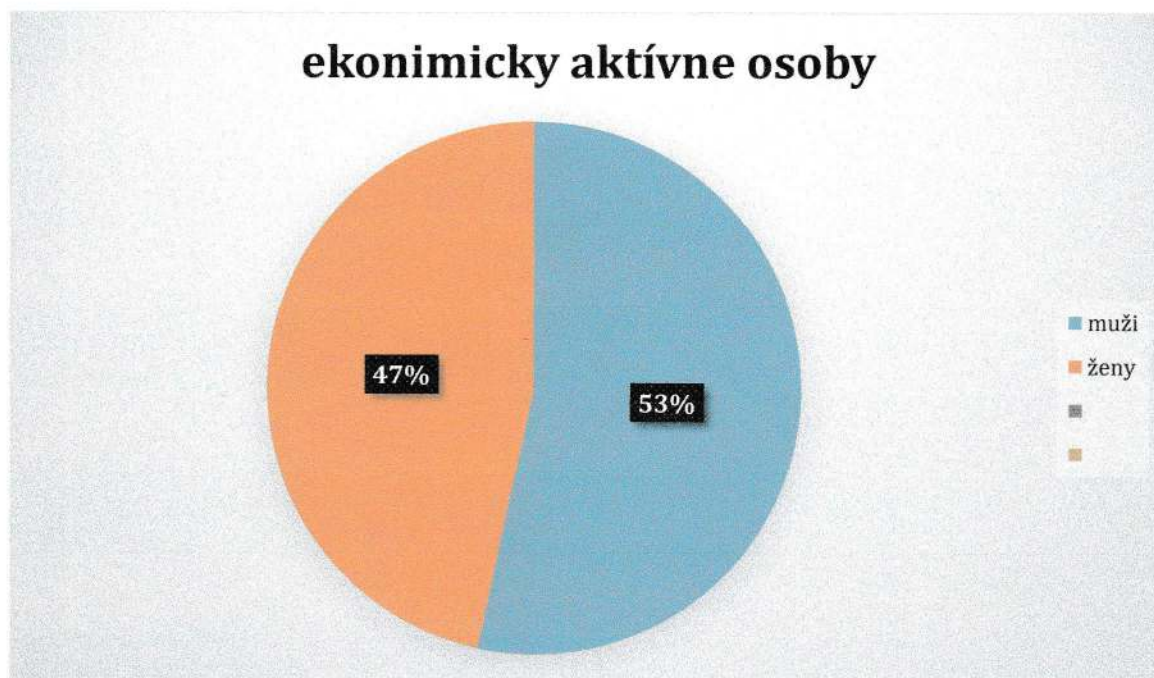
- Muži 83
- Ženy 83
- Predproduktívny vek (0 - 14) spolu 31
- Produktívny vek (15 - 54) ženy 53
- Produktívny vek (15 - 59) muži 69
- Produktívny vek (55 + Ž, 60 + M) spolu 43
- Celkový prírastok (úbytok) obyv. spolu 3

muži 0, ženy 0

PROGRAM ROZVOJA OBCE MAKOVCE NA ROKY 2016 – 2022

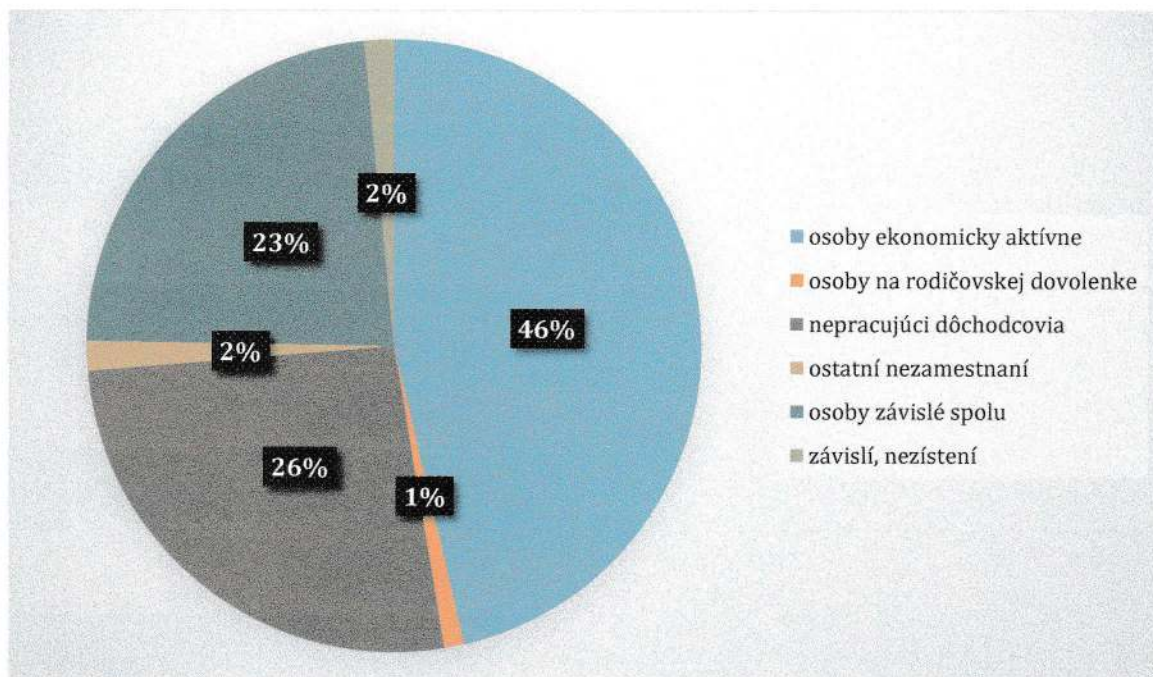
Zdroj: ŠÚ SR

Graf 4 Prehľad EAO podľa pohlavia v obci Makovce



PROGRAM ROZVOJA OBCE MAKOVCE NA ROKY 2016 – 2022

Graf 5 Prehľad EAO v obci Makovce



Tab. 8 EAO obce Makovce podľa postavenia v zamestnaní

Vek,	pohlavie	Postavenie v zamestnaní				
		zamestnanci	Podnikatelia bez zamestnancov	Vypomáhajúci /neplatení/ členovia domácnosti	Ostatní a nezistení	Ekonomicky aktívni spolu
15 - 19	muži	0	0	0	0	0
	ženy	1	0	0	1	2
	spolu	1	0	0	1	2
20 - 24	muži	5	0	0	1	6
	ženy	2	0	0	2	4
	spolu	7	0	0	3	10
25 - 29	muži	3	1	0	1	5
	ženy	2	0	0	1	3
	spolu	5	1	0	2	8
30 - 34	muži	5	2	1	2	10
	ženy	6	0	0	3	9
	spolu	11	2	1	5	19
35 - 39	muži	5	2	0	1	8
	ženy	7	0	0	0	7

PROGRAM ROZVOJA OBCE MAKOVCE NA ROKY 2016 – 2022

	spolu	12	2	0	1	15
40 - 44	muži	3	0	0	1	4
	ženy	3	0	0	1	4
	spolu	6	0	0	2	8
45 - 49	muži	3	2	0	0	5
	ženy	4	1	0	2	7
	spolu	7	3	0	2	12
50 - 54	muži	2	0	0	0	2
	ženy	3	0	0	1	4
	spolu	5	0	0	1	6
55 - 59	muži	5	0	0	1	6
	ženy	1	0	0	0	1
	spolu	6	0	0	1	7
60 - 64	muži	0	0	0	1	1
	ženy	0	0	0	0	0
	spolu	0	0	0	1	1
65 +	muži	0	0	0	0	0
	ženy	0	0	0	0	0
	spolu	0	0	0	0	0
Úhrn	muži	31	7	1	8	47
	ženy	29	1	0	11	41
	spolu	60	8	1	19	88
%		68,2	9,1	1,1	21,6	100,0

Z obyvateľstva v produktívnom veku

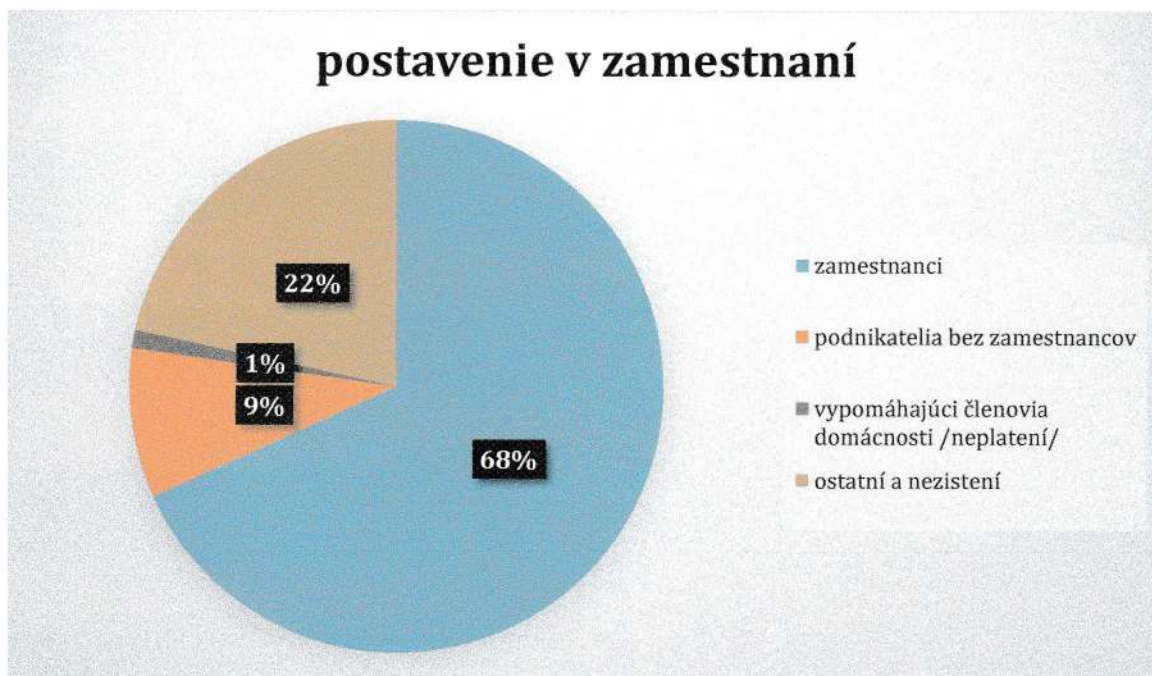
podiel ekonomicky aktívnych

muži		-	-	-	-	64,4
ženy		-	-	-	-	63,1
spolu		-	-	-	-	63,8
Po produktívnom veku ekonomicky aktívni		-	-	-	-	0

Zdroj: ŠÚ SR

PROGRAM ROZVOJA OBCE MAKOVCE NA ROKY 2016 – 2022

Graf 6 Postavenie v zamestnaní obyvateľov obce Makovce

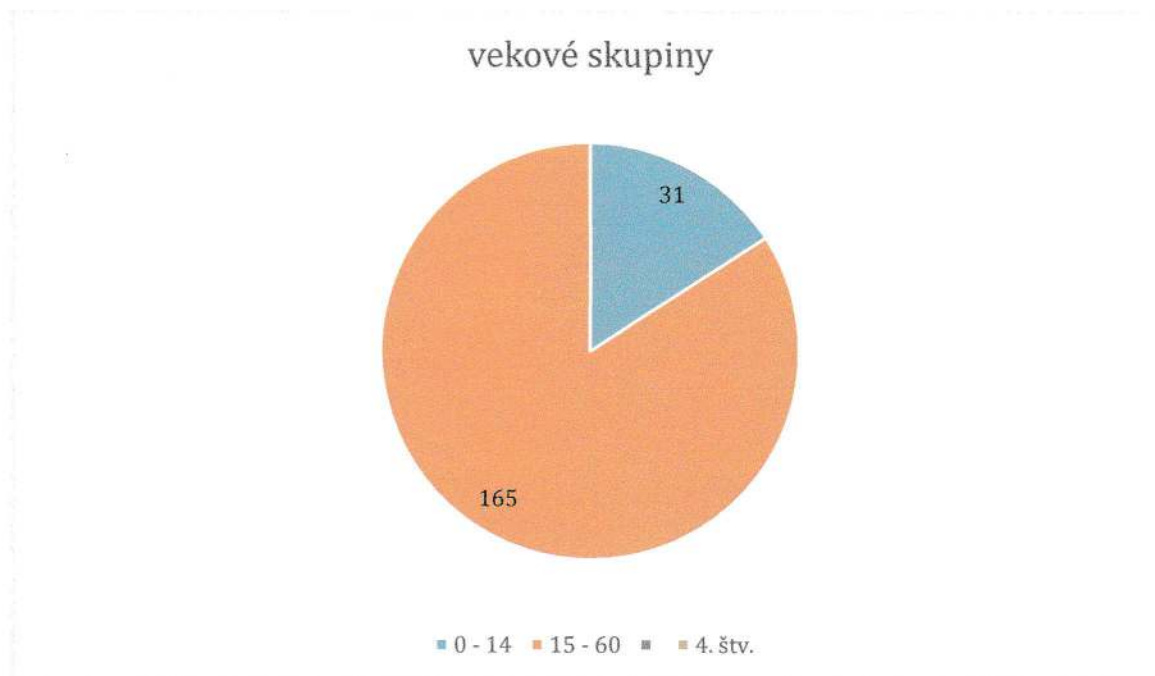


Z predchádzajúceho grafu je zrejmé, že z hľadiska obyvateľov na základe postavenia v zamestnaní, najväčšiu skupinu tvoria zamestnanci, a to až 68% a najmenšiu skupinu tvoria podnikatelia so zamestnancami, iba 1%.

Z obyvateľstva v produktívnom veku podiel ekonomicky aktívnych tvorí 63,8%, z toho 64,4% sú muži a 63,1% sú ženy. Čo sa týka obyvateľstva v poproduktívnom veku, podiel ekonomicky aktívnych v obci Makovce nie je evidovaný.

PROGRAM ROZVOJA OBCE MAKOVCE NA ROKY 2016 – 2022

Graf 7 Prehľad obyvateľstva podľa vekových skupín



1.2.3 Prirodzený prírastok – migrácia obyvateľstva

Prirodzený prírastok ako aj migrácia obyvateľstva sú odrazom ekonomickej situácie obyvateľstva v obci. Z nasledovného prehľadu vidieť, že jedine v roku 2010 je kladný trend, inak má počet narodených detí a počet prihlásených obyvateľov klesajúci trend.

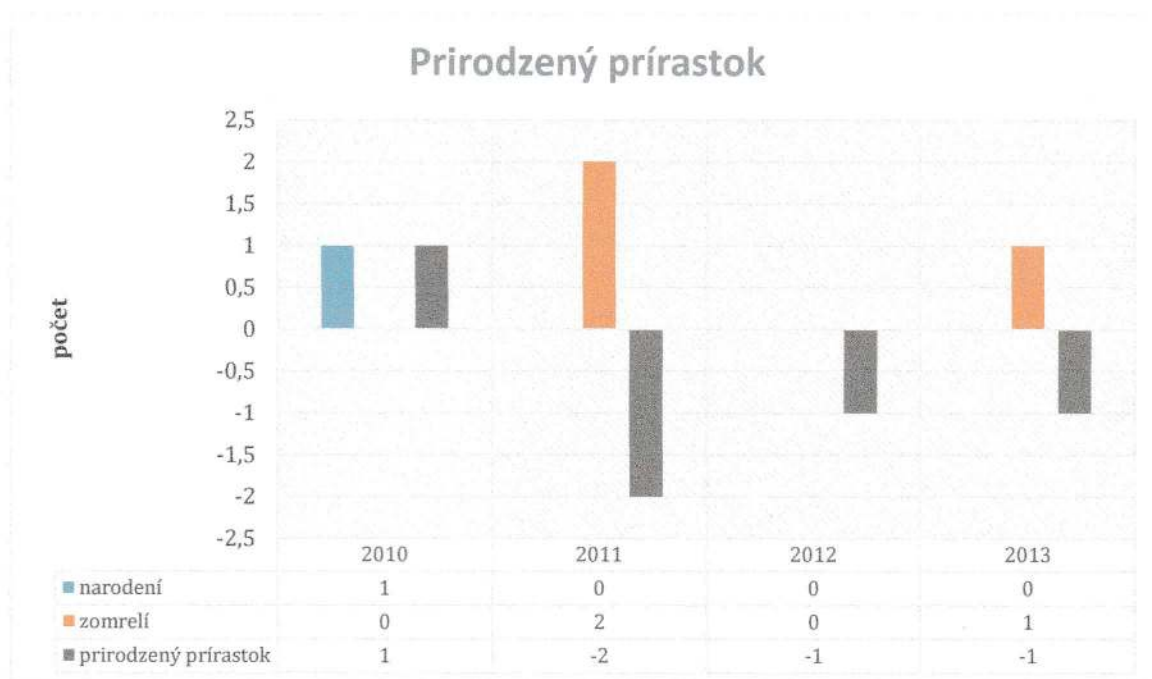
Tab. 9 Prírastok obyvateľstva v r. 2010 - 2014

ROK	narodení	zomrelí	prihlásení	odhlásení	Príras./ úbytok
2010	1	0	0	0	+1
2011	0	2	0	0	-2
2012	0	0	0	1	-1
2013	0	1	0	0	-1
2014	0	0	0	0	0

Zdroj: ŠÚ SR

PROGRAM ROZVOJA OBCE MAKOVCE NA ROKY 2016 – 2022

Graf 8 Prirodzený prírastok obyvateľstvo v r. 2010 - 2014



Zdroj: ŠÚ SR

1.2.4 Národnostná štruktúra obyvateľstva a vierovyznanie

Na severovýchode SR, v okrese Stropkov sa nachádzajú obce s prevažne rusínsky hovoriacim obyvateľstvom, gréckokatolíckeho alebo pravoslávneho vierovyznania, medzi ktoré patrí aj obec Makovce.

Tab. 10 Národnostná štruktúra obyvateľov obce Makovce

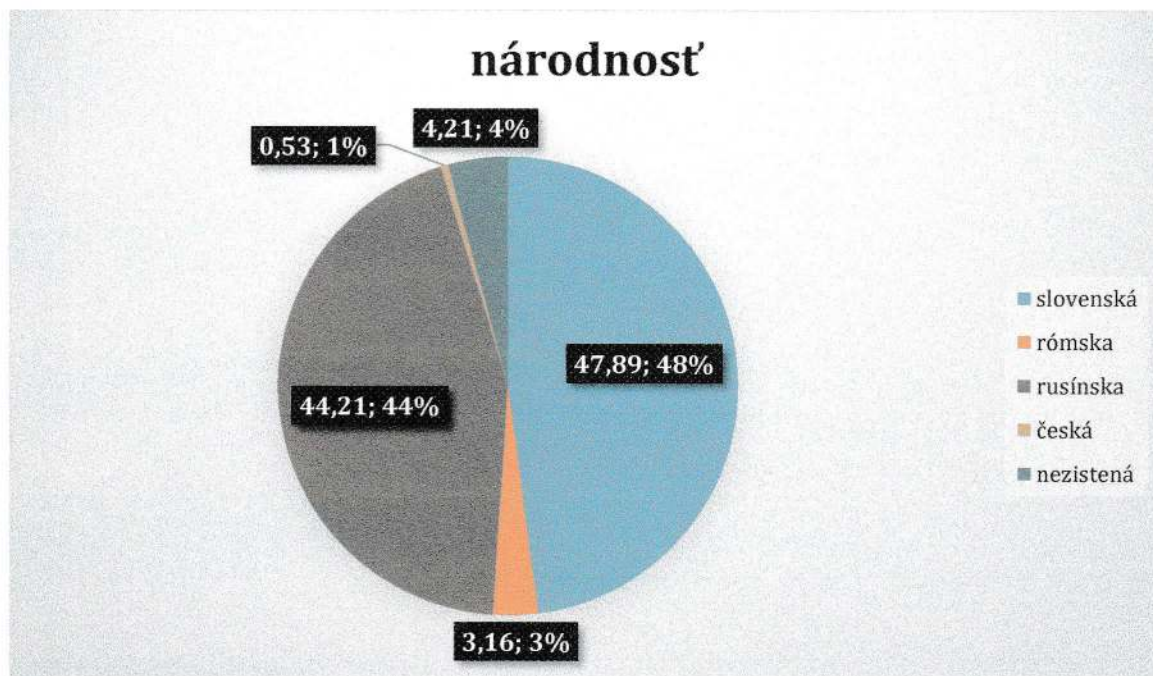
Národnosť	Muži	Ženy	Spolu
Slovenská	45	46	91
Rómska	4	2	6
Rusínska	45	39	84
Česká	0	1	1
Nezistená	3	5	8
Spolu	97	93	190

Zdroj: SODB 2011

PROGRAM ROZVOJA OBCE MAKOVCE NA ROKY 2016 – 2022

Podľa údajov štatistiky SODB 2011 bolo podľa posledného sčítania ľudu v roku 2011 48,40% obyvateľov slovenskej národnosti, 44,68% rusínskej, ostatné národnostné menšiny tvorili podiel 7,98% obyvateľov.

Graf 9 Obyvatelia obce podľa národnosti



Obyvateľstvo podľa vierovyznania

Tab. 11 Obyvateľstvo podľa vierovyznania

Náboženské vyznanie	Muži	Ženy	Spolu
Rímskokatolícka cirkev	8	8	16
Gréckokatolícka cirkev	78	82	160
Pravoslávna cirkev	4	1	5
Evanjelická cirkev augsburského vyznania	3	0	3
Bez vyznania	0	1	1
Nezistené	3	1	4
Spolu	97	93	190

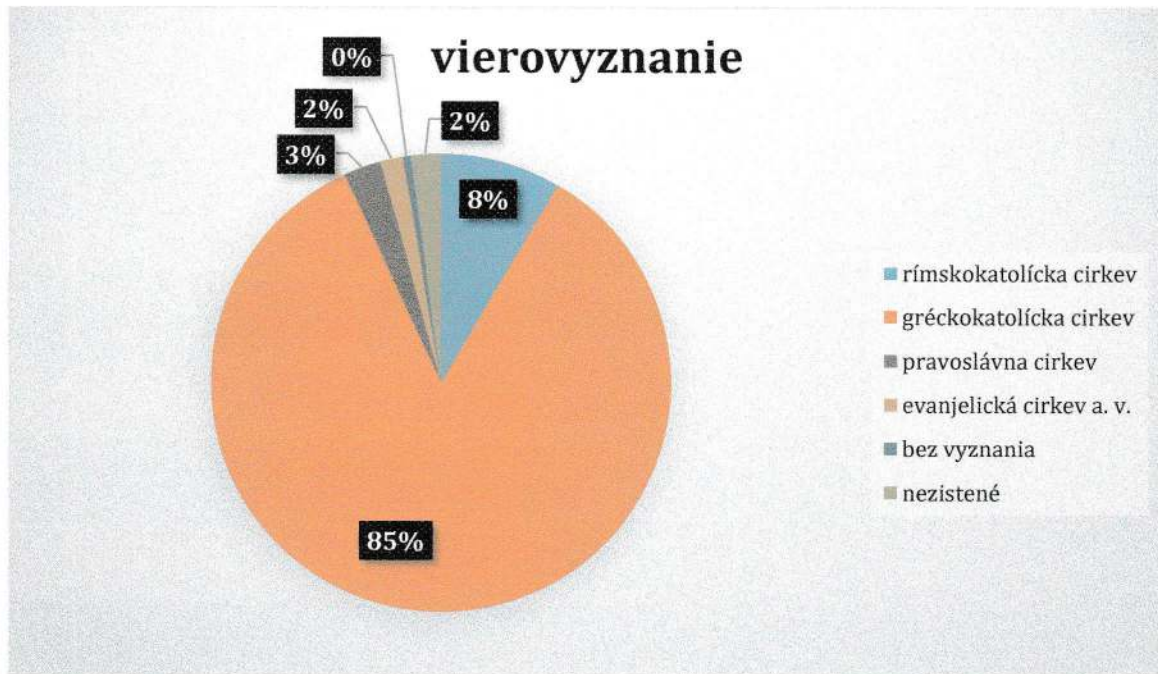
Zdroj: SODB 2011

Z tabuľky vidieť, že najpočetnejšou skupinou obyvateľov sú gréckokatolíckeho vierovyznania – 84,21%.

PROGRAM ROZVOJA OBCE MAKOVCE NA ROKY 2016 – 2022

Okrem nej majú v obci zastúpenie aj 3 iné cirkvi a náboženské vyznania. Druhu najpočetnejšiu skupinu tvoria obyvatelia hlásiaci sa ku rímskokatolíckej cirkvi s podielom 8,42% obyvateľov.

Graf 10 Vierovyznanie v obci Makovce



1.2.5 Štruktúra obyvateľstva podľa vzdelania

Vzdelanostná štruktúra obyvateľov obce odzrkadľuje vidiecky charakter tohto územia. Je dôležitou charakteristikou z hľadiska rozvoja trhu práce a ekonomickej štruktúry obce. Vzdelanostná štruktúra obyvateľov je v porovnaní s obcami v regióne, ako aj s celoslovenským priemerom relatívne priaznivá.

Obyvateľstvo obce Makovce má v najvyššej miere ukončené základné vzdelanie (24,74%). Na druhej priečke s 19,47% sú obyvatelia s úplne stredným odborným vzdelaním s maturitou. Ďalšou v poradí je skupina obyvateľov s učňovským vzdelaním bez maturity a to 16,84%. vysokoškolsky vzdelaných je v obci 15 obyvateľov.

PROGRAM ROZVOJA OBCE MAKOVCE NA ROKY 2016 – 2022

Tab. 12 Najvyššie dosiahnuté vzdelanie obyvateľov obce Makovce

Najvyššie dosiahnuté vzdelanie	Muži	Ženy	Spolu
Základné	21	26	47
Učňovské / bez maturity/	20	12	32
Stredné odborné /bez maturity/	6	6	12
Úplné stredné učňovské/s maturitou/	5	3	8
Úplné stredné odborné /s maturitou/	23	14	37
Úplné stredné všeobecné	2	1	3
Vyššie odborné vzdelanie	1	2	3
Vysokoškolské bakalárske	0	1	1
Vysokoškolské magisterské, inžinierske, odborné	5	8	13
Vysokoškolské doktorandské	0	1	1
Vysokoškolské spolu	5	10	15
Študijný odbor technické vedy a náuky	2	3	5
Spoločenské vedy, náuky a služby	3	6	9
nezistený	0	1	1
Bez školského vzdelania	12	15	27
Nezistené	2	4	6
Úhrn	97	93	190

Zdroj: SODB 2011

PROGRAM ROZVOJA OBCE MAKOVCE NA ROKY 2016 – 2022

Graf 11 Najvyššie dosiahnuté vzdelanie



1.2.6 Štruktúra uchádzačov o zamestnanie

Nezamestnanosť patrí k vážnym spoločenským problémom, no najviac sa bytostne dotýka a predstavuje pomerne ťažko riešiteľný problém pre určité skupiny nezamestnaných obyvateľov. Týchto uchádzačov o zamestnanie označuje zákon č. 5/2004 Z z. o službách zamestnanosti ako znevýhodnených uchádzačov o zamestnanie.

Prehľad UoZ v obci Makovce v r. 2010 – 2014

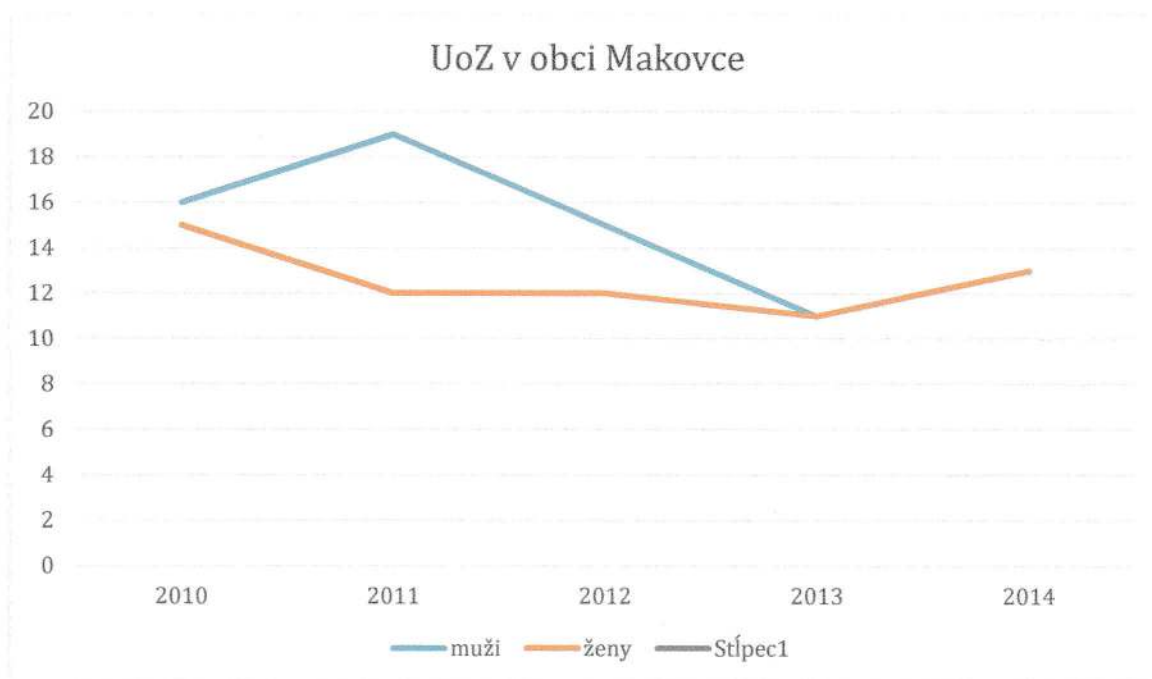
Tab. 13 Prehľad UoZ v obci Makovce v r. 2010 – 2014

UoZ / rok	2010	2011	2012	2013	2014
Počet evidovaných UoZ spolu	31	31	27	22	26
Počet evidovaných žien o zamestnanie	15	12	12	11	13

Zdroj: ŠÚ SR

PROGRAM ROZVOJA OBCE MAKOVCE NA ROKY 2016 – 2022

Graf 12 Prehľad UoZ podľa pohlavia v obci Makovce v r. 2010 - 2014



Najmenej evidovaných uchádzačov o zamestnanie v obci Makovce bolo v roku 2013 a najvyšší počet evidovaných uchádzačov o zamestnanie v obci Makovce bol v roku 2010. V roku 2014 počet evidovaných uchádzačov o zamestnanie v obci Makovce tvorilo 15,66% z celkového počtu obyvateľov obce Makovce. V porovnaní s nezamestnanosťou v okrese Stropkov za rok 2014, kde miera evidovanej nezamestnanosti predstavovala 17,40% a celkovo za Prešovský kraj 17,45%, môžeme konštatovať, že situácia v obci je priaznivá.

PROGRAM ROZVOJA OBCE MAKOVCE NA ROKY 2016 – 2022

Tab. 14 Miera evidovanej nezamestnanosti v okrese Stropkov v r. 2010 – 2014

Obyvateľstvo / rok	2010	2011	2012	2013	2014
Miera evidovania nezamestnanosti /v %/	17,14	18,11	21,38	17,81	17,40
Ekonomicky aktívne obyvateľstvo	10 248	10 372	10 262	10 469	10 571
Disponibilný počet uchádzačov o zamestnanie	1 757	1 878	2 194	1 865	1 839

Zdroj: ŠÚ SR

Z pohľadu evidovania miery nezamestnanosti v okrese Stropkov v roku 2014 s údajom 17,40% bola zaznamenaná najnižšia nezamestnanosť od roku 2011. Najvyššia nezamestnanosť v okrese Stropkov počas posledných piatich rokov bola v roku 2012 a predstavovala 21,38%.

Tab. 15 Miera evidovanej nezamestnanosti v PSK v r. 2010 – 2014

Obyvateľstvo/rok	2010	2011	2012	2013	2014
Miera evidovania nezamestnanosti /v %/	17,75	18,95	20,66	19,35	17,45
Ekonomicky aktívne obyvateľstvo	384 925	386 586	387 288	389 611	397 202
Disponibilný počet uchádzačov o zamestnanie	68 326	73 242	80 024	75 391	69 330

Zdroj: ŠÚ SR

Najpriaznivejšia situácia z pohľadu zamestnanosti za posledných 5 rokov v PSK bola v roku 2014, kde bol počet UoZ 69 330 a miera evidovanej nezamestnanosti dosiahla úroveň 17,45%. Naopak najvyššia miera nezamestnanosti s hodnotou 20,66% v PSK bola v roku 2012. V tomto roku bol počet UoZ 80 024.

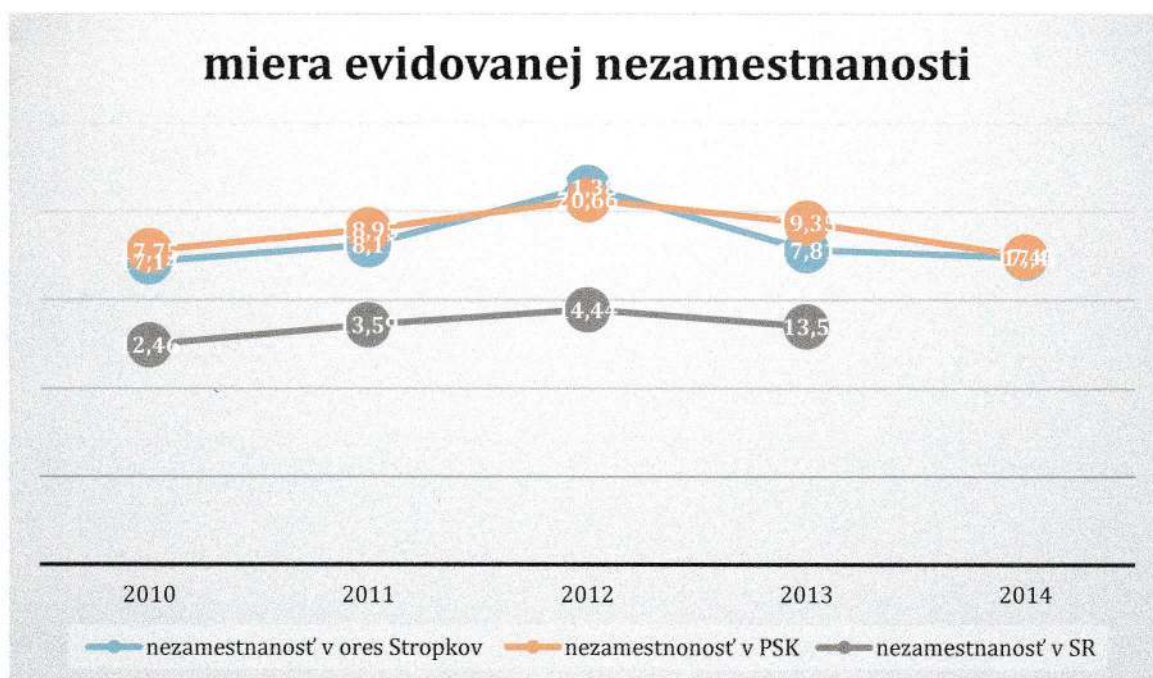
PROGRAM ROZVOJA OBCE MAKOVCE NA ROKY 2016 – 2022

Tab. 16 Miera evidovanej nezamestnanosti v SR v r. 2010 – 2014

Obyvateľstvo/rok	2010	2011	2012	2013	2014
Miera evidovanej nezamestnanosti /v %/	12,46	13,59	14,44	13,50	12,29
Ekonomicky aktívne obyvateľstvo	2 687 048	2 667 708	2 702 281	2 698 768	2 698 589
Disponibilný počet uchádzačov o zamestnanie	334 903	362 428	390 111	364 225	331 733

Zdroj: ŠÚ SR

Graf 13 Porovnanie miery evidovanej nezamestnanosti na úrovni okresu, kraja a SR



Z týchto tabuliek môžeme vidieť zásadné rozdiely v miere evidovanej nezamestnanosti v jednotlivých rokoch na úrovni okresu Stropkov, kde miera evidovanej nezamestnanosti je oveľa vyššia v porovnaní s mierou evidovanej nezamestnanosti v SR. Ale paradoxné je, že v rokoch 2010, 2011 a 2013 bola miera

PROGRAM ROZVOJA OBCE MAKOVCE NA ROKY 2016 – 2022

evidovanej nezamestnanosti v okrese Stropkov nižšia ako v PSK, a v roku 2014 bola len o 0,05% vyššia ako v PSK.

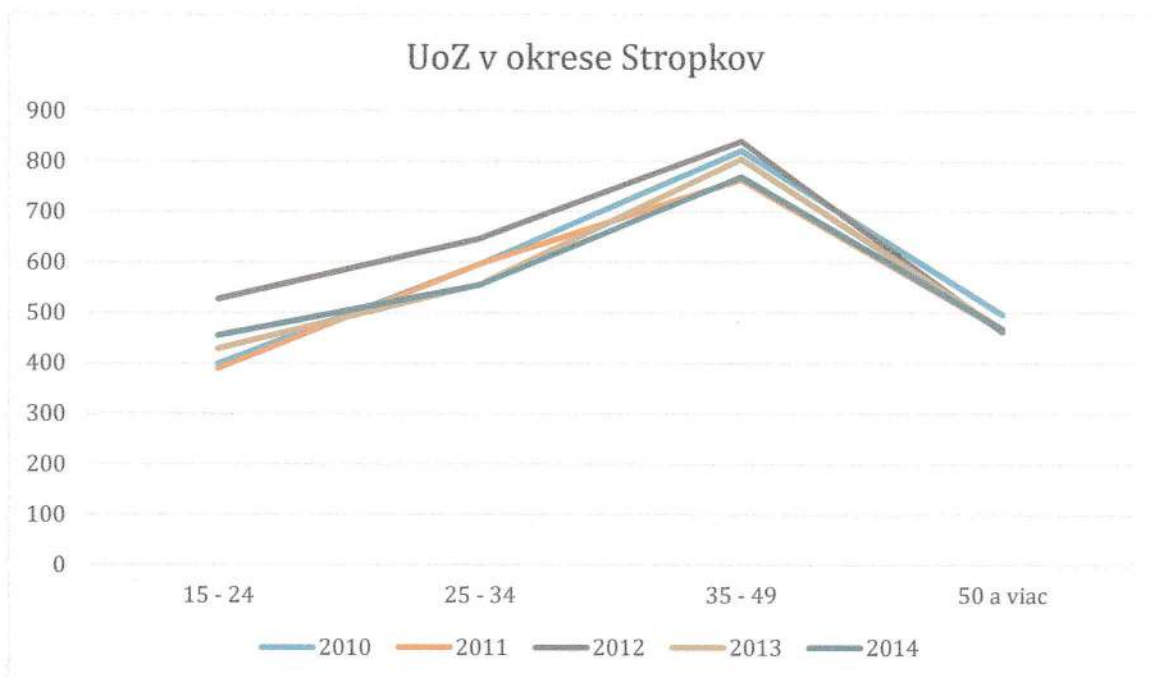
Tab. 17 UoZ v okrese Stropkov podľa vekových skupín v r. 2010 – 2014

Vekové skupiny UoZ/rok	2010	2011	2012	2013	2014
15 - 24	399	389	527	428	455
25 - 34	596	596	647	556	555
35 - 49	822	764	840	805	770
50 a viac	497	466	462	467	468
Spolu	2 314	2 215	2 476	2 256	2 248

Zdroj: ŠÚ SR

Najväčšie zastúpenie z celkového počtu nezamestnaných v okrese Stropkov v roku 2014 predstavovali uchádzači o zamestnanie vo veku od 35 – 49 rokov, naopak najnižšie zastúpenie bolo medzi UoZ vo vekovej skupine od 15 – 24 rokov.

Graf 14 UoZ v okrese Stropkov podľa vekových skupín v r. 2010 – 2014



PROGRAM ROZVOJA OBCE MAKOVCE NA ROKY 2016 – 2022

1.3 Ekonomická charakteristika

Medzi základné ukazovatele, ktoré poukazujú na vyspelosť hospodárstva a sú relevantné k informáciám pre sociálno-ekonomický prehľad, patrí vytvorený hrubý domáci produkt (HDP). Prešovský kraj v ekonomickej výkonnosti a v príjmoch obyvateľstva zaostáva v hospodárskom rozvoji za úrovňou Slovenskej republiky. Na tvorbe celoštátneho hrubého domáceho produktu (HDP) sa Prešovský kraj podieľa objemom deväť percent, čo predstavuje najmenší podiel zo všetkých ôsmich krajov Slovenska. Regionálny HDP postupne rastie, ale napriek tomu patrí stále k podpriemerným v rámci EÚ. (Zdroj: www.po-kraj.sk)

1.3.1 Technická infraštruktúra a priemysel

Zásobovanie vodou

Obec Makovce je zásobovaná pitnou vodou zo zásobníkov studní, ktorá je vytláčaná do vodojemu a samospádom je zabezpečený jej rozvod do domácností. Dodávka vody je na dobrej úrovni. Miestny vodovod spravuje VVS a. s. – závod Svidník.

Podiel obyvateľov zásobovaných vodou z verejných vodovod predstavoval ku koncu roka 2013 v Prešovskom kraji podiel 79,5%. (Zdroj: ŠÚ SR)

Odvádzanie a čistenie odpadových vôd

Kanalizačná sieť v obci nie je vybudovaná. Odpadové vody sú v obci individuálne odvádzané do žúmp. Dažďové vody z intravilánu obce sú odvádzané priekopami. Obec plánuje do budúcnosti budovať kanalizáciu a ČOV spoločne s inými obcami, ak bude dostatočný záujem. Podiel obyvateľov napojených na verejnú kanalizačnú sieť predstavoval v roku 2013 v Prešovskom kraji 63,9%. Čo sa týka budovania kanalizácie v tomto kraji nastal výrazný posun, nakoľko v roku 2009 predstavoval podiel obyvateľov napojených na kanalizačnú sieť len 56,0%. (Zdroj: ŠÚ SR)

Z dotazníkového prieskumu sme zistili, že kanalizácia je prioritou väčšiny občanov a jej absenciu považujú za najväčší nedostatok.

Zásobovanie elektrickou energiou

Obec Makovce je elektrifikovaná, v obci sa nachádza aj trafostanica. Elektrina je privádzaná vzdušným vedením vysokého napätia. Elektrické vedenie je po betónových stĺpoch. Domácnosti sú individuálne zmluvne viazané rôznymi dodávateľmi elektrickej energie, ktoré sú na trhu. Elektrickú energiu pre obecný úrad dodáva spoločnosť Východoslovenská distribučná, a. s., Mlynská 31, 042 91 Košice.

Zásobovanie plynom

PROGRAM ROZVOJA OBCE MAKOVCE NA ROKY 2016 – 2022

Rozvod plynu v obci je prevedený ako stredotlakový a je napojený z plynovodu prostredníctvom regulačnej stanice. Pre obec Makovce plyn dodáva SPP.

Zásobovanie teplom

Obyvatelia obce kúria drevom alebo plynom. Obecný úrad vykuruje plynom. Zdroje a zariadenia na využívanie obnoviteľných zdrojov energie väčšieho rozsahu sa v obci nenachádzajú. V prípade nedostatočného využitia orných pôd pre poľnohospodárske účely, je možné tieto plochy preorientovať na pestovanie plodín pre energetické účely a ich využitie pri zásobovaní teplom.

Internetové pripojenie

Internet prevádzkuje spoločnosť VOSPOL (vzdušnou cestou) a Telekom. Obecný úrad v súčasnom období má internet od spoločnosti VOSPOL. Momentálne sa obec zapája do projektu NASES – internet do bielych miest. Cieľom je priviesť do obce optický kábel a postaviť stožiar. Následne by bolo potom umožnené iným prevádzkovateľom internetu využívať túto optiku a stožiar na šírenie internetu.

Miestny rozhlas (MR)

Obec má rozhlas. Reprodukory sú umiestnené na stĺpoch verejného osvetlenia. Kvôli technickým problémom obec plánuje na zlepšenie hlásení vybudovať bezdrôtový rozhlas.

Televízny signál (TVS)

Príjem TVS je zabezpečený prostredníctvom individuálnych TV antén z jestvujúceho televízneho vykryvača a individuálne cez satelitné vysielanie. Podľa získaných informácií je kvalita signálu uspokojivá. V návrhovom období predpokladáme rovnaký spôsob príjmu TVS.

Priemyselná výroba

Okres Stropkov patrí z hľadiska objemu priemyselnej produkcie i zamestnanosti v rámci územia Prešovského kraja medzi významné okresy. Z hľadiska plošného rozmiestnenia priemyselnej výroby táto je prevažne sústredená v okresnom meste.

V obci Makovce sa nenachádzajú žiadne priemyselné subjekty.

Poľnohospodárska výroba

Z poľnohospodárskeho hľadiska územie spadá do výrobnjej oblasti s vhodnými podmienkami pre pestovanie obilnín, krmovín a rozvoj živočíšnej výroby.

V obci sa nachádzajú poľnohospodárske objekty, ktoré vlastní BROVA ,spol. s r. o. so sídlom v Chotči a Podielnícke družstvo Bukovce so sídlom v Bukovciach. Sú zamerané na chov hovädzieho dobytku, pestovanie obilnín a krmovín.

Lesné hospodárstvo

Lesy v katastri obce Makovce sú v prevažnej miere listnaté. V katastrálnom území obce sa nachádzajú hospodárske lesy vo výmere cca. 182 ha. Z toho sú 195 ha urbárske lesy. (Zdroj: starosta obce Makovce)

PROGRAM ROZVOJA OBCE MAKOVCE NA ROKY 2016 – 2022

1.3.2 Doprava

Automobilová doprava

Základným predpokladom rozvoja každého regiónu je jeho dostupnosť. Rozvoj dopravnej infraštruktúry ovplyvňuje jednak hospodársky rozvoj regiónu, ale aj spôsob života a životnú úroveň jeho obyvateľov. Preto je dôležité vychádzať zo súvislostí usporiadania územia, osídlenia a rozvoja sídelných štruktúr.

Obec Makovce sa nachádza na hlavnej trati medzi mestami Stropkov a Medzilaborce. Prímestskú hromadnú dopravu zabezpečuje SAD Prešov, a. s. Počet autobusových spojov momentálne spĺňa potreby obyvateľov obce.

Železničná doprava

Obcou neprechádza žiadna železnica, taktiež ani celým okresom Stropkov. Najbližšia železnica je v Medzilaborciach.

Miestne komunikácie

Úprava miestnych komunikácií prebieha v súlade s finančnými možnosťami obce. Využitie štruktúrnych nástrojov Európskej únie sa predpokladá aj na rekonštrukciu miestnych komunikácií. Miestne komunikácie predstavujú kľúčovú infraštruktúrnú podmienku modernizácie obce a pozdvihnutia jej potenciálu.

1.3.3 Kultúrohistorické hodnoty územia

História obce

Prvé doklady o dedine sú v listinách kráľa Žigmunda z roku 1408 o darovaní stropkovského panstva šľachticovi Imrichovi z Perína. Majetkovou súčasťou darovaného panstva boli aj Makovce. V týchto listinách sú zapísané v nemeckom názve v zmysle Makova Poruba. Ten svedčí, že sídlisko založil šoltýs s poddanými podľa zákonného práva nemeckého, alebo valašského. V prospech druhej možnosti je skutočnosť, že v Makovciach v 16. storočí dokázateľne žilo valašské a nie roľnícke obyvateľstvo.

Založenie sídliska spadá do 14., prípadne začiatkom 15. storočia. Po založení dediny vznikol ľudový názov Makovec, z ktorého šľachtici odvodili maďarizovaný názov Makócz. Tie sa striedavo vyskytujú v písomnostiach od 15. storočia. Makovce vznikli na území stropkovského panstva. Jeho majetkovou súčasťou boli nepretržite aj v 17. storočí. V urbároch stropkovského panstva z rokov 1557 a 1569 sú Makovce zapísané medzi dedinami s valaško – rusínskymi obyvateľmi. V týchto rokoch v dedine okrem šoltýsa hospodárili tri valašské a štyri želiarske domácnosti. Zemepánom odvádzali také povinnosti, aké spĺňali obyvatelia Brezničky a Veľkropa. Miestne valašské domácnosti boli v rokoch 1567 a 1582 zdanené daňou kráľovi od 1,5 porty, lebo hospodárili na polovičných usadlostiach. Sídlisko malo v roku 1600 obývaných päť poddanských domov a dom šoltýsa. Vtedy boli Makovce malou dedinou s valaško – rusínskym obyvateľstvom. Takou zostali aj v 17. storočí a začiatkom 18. storočia. V roku 1610 zdaniili valachov i želiarov takmer od jednej porty, v roku 1635 od osminy porty. Okolo roku 1639 žilo v Makovciach okrem domácnosti šoltýsa deväť valašských domácností a jedna želiarska domácnosť. V rokoch 1715 a 1720 žili v Makovciach po štyri poddanské domácnosti.

PROGRAM ROZVOJA OBCE MAKOVCE NA ROKY 2016 – 2022

V 18. a 19. st. bol v obci vodný mlyn. Slúžil na mletie múky pre obyvateľov. Prvá cesta do obce bola vybudovaná v roku 1863 a spájala mesta Stropkov a Medzilaborce.

V období 1. svetovej vojny, v rokoch 1914 – 1915, prechádzal obcou 30 km front/od Stropkova po Závađu/. V Makovciach sa nachádzalo veliteľstvo Ruskej armády.

Počas 2. svetovej vojny zlým nasadením ruských lietadiel na nemecký konvoj, vyhorelo 10 domov. Neskôr sa od nemeckej poľnej kuchyne zapálili ďalšie tri domy. Pri svojom definitívnom odchode 25.11.1944 Nemci z pomsty zamínovali celú dedinu a vyhodili most medzi obcami Makovce a Bukovce.

Ľudia v obci sa zaoberali poľnohospodárskou výrobou a výrobou dreveného uhlia. V obci sa nachádzal iba súkromný majetok. Súkromné hospodárenie trvalo do roku 1972. Potom poľnohospodárska pôda prešla pod LPZ. Súčasný stav obyvateľstva pozostáva z 62 domov, z ktorých je 27 prázdnych, alebo zbúraných. V 35 domoch žije 155 obyvateľov. V obci je kultúrny dom a dom smútku.

Použitá literatúra: Ferdinand Uličný: Dejiny osídlenia Zemplínskej župy, ŠÚ SR

Spolky a organizácie

Gréckokatolícka cirkev, farnosť Havaj

Urbárska spoločnosť pozemkové spoločenstvo Makovce

1.3.4 Zdravotníctvo a sociálna starostlivosť

Zdravotnícke zariadenia sa v obci Makovce nenachádzajú. Deti a dorast navštevujú praktického lekára pre deti, dorast, stomatóloga a ďalších špecialistov v Stropkove. Najbližšia lekáreň a nemocnica je v Stropkove. Obyvatelia obce Makovce využívajú dostupné služby nemocníc nielen v Stropkove, ale aj vo Svidníku, v Bardejove, vo Vranove a v Prešove. Čo sa týka sociálnej starostlivosti, najbližšie zariadenie sa nachádza v Stropkove.

1. **Domov sociálnych služieb v Stropkove** (ďalej DSS) poskytuje sociálne služby na riešenie nepriaznivej sociálnej situácie z dôvodu ťažkého zdravotného postihnutia, nepriaznivého zdravotného stavu alebo z dôvodu dovŕšenia dôchodkového veku. Je to koedukované zariadenie s celoročným pobytom prevažne klientov z PSK.

Zdroj: <http://www.dssstropkov.sk/>

2. **„Nový Domov – Zariadenie pre dospelých a seniorov Stropkov“**. Je to súkromné zariadenie pre seniorov s vyšším štandardom sociálnych služieb. Ľuďom v dôchodkovom veku ponúka kvalitnú sociálnu a zdravotnú starostlivosť prostredníctvom profesionálneho personálu.

Zdroj: <http://www.domdochodcov.sk/zoznam-zariadeni/zariadenia-pre-seniorov/novy-domov-zariadenie-pre-dospelych-a-seniorov-stropkov> 116

1.3.5 Vzdelávanie a školstvo

Na základe zákona č. 416/2001 Z. z. o prechode niektorých pôsobností z orgánov štátnej správy na obce a na vyššie územné celky s účinnosťou od 1.7.2002 prešli materské školy, základné školy a základné umelecké školy do zriaďovateľskej pôsobnosti obcí a miest.

PROGRAM ROZVOJA OBCE MAKOVCE NA ROKY 2016 – 2022

V obci Makovce sa nenachádza materská škola ani základná škola. Deti z obce Makovce navštevujú MŠ a ZŠ v Havaji.

1.3.6 Podnikateľské prostredie a priemyselná výroba

Na ekonomickom rozvoji obce sa podieľajú viacerí účastníci. Sú to predovšetkým podnikatelia a miestna samospráva. Vplyv miestnej samosprávy na ekonomický rozvoj obce je prevažne sprostredkovaný cez vytváranie podmienok na lokalizáciu firiem. Obec môže ponúknuť pozemky pre výstavbu, zabezpečiť infraštruktúru, odpadové hospodárstvo. Nakoniec môže s vlastným majetkom i podnikáť a tak vytvárať dodatočné zdroje do rozpočtu.

1.3.7 Hospodárenie obce

Obec Makovce pri hospodárení musí dodržiavať Zákon č. 583/2004 Z. z. o rozpočtových pravidlách územnej samosprávy a o zmene a doplnení niektorých zákonov (v znení č. 611/2005 Z. z., 324/2007 Z. z., 54/2009 z. z., 426/2013 Z. z., 361/2014 Z. z.) a má mať vypracované a schválené Zásady hospodárenia a nakladania s majetkom obce.

Rozpočet obce je základným nástrojom finančného hospodárenia v príslušnom rozpočtovom roku, ktorým sa riadi financovanie úloh a funkcií obce v príslušnom rozpočtovom roku. Rozpočtový rok je zhodný s kalendárnym rokom.

Tab. 18 Štruktúra príjmov obce Makovce

Štruktúra príjmov (eur)	Schválený 2012	Schválený 2013	Po zmenách 2013	Schválený 2014	Po zmenách 2014
Celkové príjmy	131 121	38 333,00	61 955,94	27 218	27 218
Bežné príjmy	34 931	38 333,00	43 432,00	27 218	27 218
Kapitálové príjmy	97 190	0,00	18 523,94	0,00	0,00

Príjmy rozpočtu obce sú:

- Výnosy miestnych daní a poplatkov podľa osobitného predpisu
- Nedaňové príjmy z vlastníctva a z prevodu vlastníctva majetku obce a z činnosti obce a jej rozpočtových organizácií podľa tohto alebo osobitného zákona
- Úroky a iné príjmy z finančných prostriedkov obce
- Sankcie za porušenie finančnej disciplíny uložené obcou
- Dary a výnosy dobrovoľných zbierok v prospech obce
- Podiely na daniach v správe štátu podľa osobitného predpisu
- Dotácie zo štátneho rozpočtu na úhradu nákladov preneseného výkonu štátnej správy v súlade so zákonom o štátnom rozpočte na príslušný rozpočtový rok a dotácie zo štátnych fondov
- Ďalšie dotácie zo štátneho rozpočtu v súlade so zákonom o štátnom rozpočte na príslušný rozpočtový rok

PROGRAM ROZVOJA OBCE MAKOVCE NA ROKY 2016 – 2022

- i) Účelové dotácie z rozpočtu vyššieho územného celku alebo z rozpočtu inej obce na realizáciu zmlúv podľa osobitných predpisov
- j) Prostriedky z Európskej únie a iné prostriedky zo zahraničia poskytnuté na konkrétne účely
- k) Iné príjmy ustanovené osobitnými predpismi

Obec môže na plnenie svojich úloh použiť aj:

- a) Prostriedky mimorozpočtových peňažných fondov
- b) Prostriedky získané z rozdielu medzi výnosmi a nákladmi z podnikateľskej činnosti po zdanení
- c) Návratné zdroje financovania
- d) Združené prostriedky

Tab. 19 Rozbor plnenia príjmov (EUR)

	2013	2014
Rozpočet na rok	61 955,94	27 218,00
Skutočnosť	61 918,76	42 546,71
plnenie%	99,93	156,31

Bežné príjmy – daňové príjmy:

	2013	2014
Rozpočet na rok	26 710,00	27 218,00
Skutočnosť	27 265,47	27 071,62
plnenie%	102,07	99,46

Bežné príjmy – nedaňové príjmy:

	2013	2014
Rozpočet na rok	1 395,00	503,00
Skutočnosť	1 343,49	842,73
plnenie%	96,30	167,54

Bežné príjmy – granty a transfery:

	2013	2014
Rozpočet na rok	15 327,00	0,00
Skutočnosť	15 325,86	13 356,41
plnenie%	100,64	

V roku 2014 obec prijala nasledovné granty, transfery a finančné výpomoci:

Poradové číslo	Poskytovateľ	Suma €	Účel
1.	ÚPSVaR	6 603,08	Projekt terénna soc. práca
2.	Okresný úrad	59,73	Register evidencie obyvateľstva
3.	ÚPSVaR	1 380,60	Dávky v hmotnej núdzi
4.	ÚPSVaR	211,26	Záškoláctvo

PROGRAM ROZVOJA OBCE MAKOVCE NA ROKY 2016 – 2022

5.	Okresný úrad	5 101,74	Voľby I. II. III. IV.
----	--------------	----------	-----------------------

Granty a transfery boli účelovo viazané a boli použité v súlade s ich účelom.

Kapitálové príjmy:

	2013	2014
Rozpočet na rok	18 524,00	0,00
Skutočnosť	18 523,94	0,00
plnenie%	99,99	0,00

Finančné operácie

	2013	2014
Rozpočet na rok	0,00	0,00
Skutočnosť	0,00	1 275,95
plnenie%	0,00	0,00

Tab. 20 Rozbor plnenie výdavkov za r. 2013, 2014

	2013	2014
Rozpočet na rok	60 297,00	27 218,00
Skutočnosť	53 123,70	46 209,49
plnenie%	88,10	172,71

Bežné výdavky:

	2013	2014
Rozpočet na rok	43 432,00	23 586,00
Skutočnosť	36 259,27	45 209,49
plnenie%	83,48	191,67

V tom: **rok 2013**

Funkčná klasifikácia	Rozpočet	Skutočnosť	plnenie%
Výdavky verejnej správy	25 809,00	19 078,12	74,24
Finančná a rozpočtová oblasť	761,00	681,85	89,59
Voľby NR SR	1 394,00	1 117,65	80,17
Všeobecné verejné služby - TSP	14 214,00	14 212,83	0,00
Nakladanie s odpadmi	1 000,00	996,01	99,60

PROGRAM ROZVOJA OBCE MAKOVCE NA ROKY 2016 – 2022

Konkurzy a súťaže	254,00	172,81	68,03
Sociálna pomoc deti HN	0,00	0,00	
Spolu	43 432,00	36 259,27	83,48

Rok 2014

Funkčná klasifikácia	Rozpočet	Skutočnosť	plnenie%
Výdavky verejnej správy	21 455,00	35 722,83	166,50
Finančná a rozpočtová oblasť	821,00	1 138,24	138,64
Evidencia obyvateľstva	0,00	59,73	
Vol'by	0,00	5 101,74	0,00
Vrátenie príjmov z minulých rokov	0,00	275,95	
Nakladanie s odpadmi	1 310,00	1 121,21	85,58
Kultúrne podujatie	0,00	197,93	0,00
Sociálna pomoc deti HN	0,00	1 591,86	
Spolu	23 586,00	45 209,49	191,67

Kapitálové výdavky:

	2013	2014
Rozpočet na rok	16 865,00	3 632,00
Skutočnosť	16 864,43	1 000,00
plnenie%	99,99	27,53

V tom:

Rekonštrukcia a modernizácia	2013	2014
Rozpočet	16 865,00	0,00
Skutočnosť	16 864,43	1 000,00
plnenie%	99,99	27,53

PROGRAM ROZVOJA OBCE MAKOVCE NA ROKY 2016 – 2022

Tab. 21 Výpočet výsledku rozpočtového hospodárenia obce za rok 2013, 2014

	2013	2014
Bežné príjmy	43 934,82	42 546,71
Bežné výdavky	36 259,27	45 209,49
Bežný rozpočet (+prebytok/-schodok)	+7 675,55	-2 662,78
Kapitálové príjmy	18 523,94	0,00
Kapitálové výdavky	16 864,43	1 000,00
Kapitálový rozpočet (+prebytok/-schodok)	+1 659,51	-1 000,00
Výsledok hospodárenia (+prebytok/ - schodok)	+9 335,06	-3 662,78
Príjmové finančné operácie	0	1 275,95
Výdavkové finančné operácie	0	800,00
Zostatok finančných operácií	0	475,95

Tab. 22 Tvorba a použitie prostriedkov rezervného a sociálneho fondu

Rezervný fond	Suma v € r. 2013	Suma v € r. 2014
ZS k 1.1.2013, 1.1.2014	3 183,00	1 000,00
Prírastky - z prebytku hospodárenia	180,05	275,95
Ostatné prírastky - zostatok finančných operácií	0,00	0,00
Úbytky - použitie rezervného fondu	0,00	800,00
Krytie schodku hospodárenia	0,00	0,00
Ostatné úbytky		
KZ k 31.12.2013, 31.12.2014	3 363,05	475,95

Sociálny fond

Tvorbu a použitie sociálneho fondu upravuje kolektívna zmluva . Obec v roku 2014 netvorila sociálny fond.

Sociálny fond	Suma v € r. 2013
ZS k 1.1.2013	350
Prírastky - povinný prídél- 1,25%	6
Povinný prídél - %	
Ostatné prírastky	
Úbytky - závodné stravovanie	0
Regeneráciu PS, dopravu	
dopravné	
Ostatné úbytky	

PROGRAM ROZVOJA OBCE MAKOVCE NA ROKY 2016 – 2022

KZ k 31.12.2013

356

Zdroj: záverečný účet obce Makovce r. 2013, 2014 (www.registeruz.sk)

Výdavky rozpočtu obce – z rozpočtu obce sa uhrádzajú

- a) Závazky obce vyplývajúce z plnenia povinností ustanovených osobitnými predpismi,
- b) Výdavky na výkon samosprávnych pôsobností obce podľa osobitných predpisov a na činnosť rozpočtových organizácií a príspevkových organizácií zriadených obcou,
- c) Výdavky na úhradu nákladov preneseného výkonu štátnej správy podľa osobitných predpisov,
- d) Výdavky spojené so správou, údržbou a zhodnocovaním majetku iných osôb, ktorý obec užíva na plnenie úloh podľa osobitných predpisov,
- e) Závazky vzniknuté zo spolupráce s inou obcou alebo vyšším územným celkom, prípadne s ďalšími osobami na zabezpečenie úloh vyplývajúcich z pôsobnosti obce vrátane záväzkov vzniknutých zo spoločnej činnosti,
- f) Výdavky vyplývajúce z medzinárodnej spolupráce obce,
- g) Úroky z prijatých úverov, pôžičiek a návratných finančných výpomocí,
- h) Výdavky súvisiace s emisiou cenných papierov vydaných obcou a na úhradu výnosov z nich,
- i) Iné výdavky ustanovené osobitnými predpismi.

Z rozpočtu obce sa môže poskytovať dotácie PO, ktorých zakladateľom je obec, a to na konkrétne úlohy a akcie vo verejnom záujme alebo v prospech rozvoja územia obce. Obec môže poskytovať dotácie inej obci alebo VÚC, ak zabezpečuje niektoré úlohy pre obec, alebo ak ide o poskytnutie pomoci pri likvidácii následkov živelnnej pohromy, havárie alebo inej podobnej udalosti na ich území.

Tab. 23 Výdavky rozpočtu obce Makovce (EUR)

Katégoria ekonomickej klasifikácie	Schválený rozpočet	Skutočnosť 2013	Skutočnosť 2014
611 Mzdy, platy, služobné príjmy a ostatné osobné vyrovnania	11 052	11 052	11 278,44
621 Všeobecná zdravotná poisťovňa	810	810	1 844,20
632 Tovary a služby	3 400	3 400	2 401,76
631 Cestovné	500	500	0
637 Školenia, stravné, členské príspevky, odmeny poslancov OZ,...	4 000	4 000	6 867,05
625 Sociálna poisťovňa	4 140	4 140	3 611,08

PROGRAM ROZVOJA OBCE MAKOVCE NA ROKY 2016 – 2022

633 Všeobecný materiál	1 900	1 900	2 428,17
634 Servis, údržba, opravy, paliva	630	630	0,00
635 Výpočtová technika, štandardná údržba budov a priestorov	300	300	110
611,614 tarifný plat - kontrolór	440	440	456,08
625, Poistné a príspevky do poisť.	132	132	161,50
621 Všeobecná zdravotná poisťovňa	49	49	64,80
637,633 Poplatky, všeobecné služby	3 650	3 650	1 834,73
611 Tarifný, osobný, funkčný plat	1 700	1 700	0
642 Transfery jednotlivci-rodin. prídavky	100	100	211,26
642 Transfery na dávky v hmotn. núdzi	0	0	1 409,47
821 Splácanie tuzemskej istiny	0	0	800
717 DS - rekonštrukcia	0	0	1 000
Volby	0	0	5 101,74
Spolu	32 803	32 803	39 580,28

Zdroj: účtovná uzávierka obce Makovce r.2013 2014 (www.registeruz.sk)

1.4 Environmentálna charakteristika

1.4.1 Geomorfologické a geologické pomery

Región orografický patrí do oblasti Nízkych Beskýd, ktorá sa nachádza na rozhraní západokarpatskej, východokarpatskej a panónskej oblasti, v geomorfologickom celku Ondavská vrchovina. Reliéf Nízkych Beskýd je typicky flyšový. Rôzna odolnosť flyšových hornín podmieňuje vznik mierne až stredne zvlneného reliéfu územia. Ondavská vrchovina sa vyznačuje dosť nepravidelným striedaním chrbtov, kratších masívov a zníženín. Ploché chrbty tvorené pieskovcovým súvrstvom majú pomerne konštantné výšky. Erózne-denudačné procesy najmä v málo odolnom ílovcovom súvrství vymodelovali menšie kotliny a brázdy, ktoré sú zvýraznené mladými tektonickými poruchami. Jednou z nich je Stropkovská brázda, rozprestierajúca sa v okolí Stropkova. Širšie okolie Stropkova má akumulčný riečny reliéf s nepatrným uplatnením litológie. Pri tvorbe reliéfu v údolnej nive a príľahlých svahoch sa uplatňujú

PROGRAM ROZVOJA OBCE MAKOVCE NA ROKY 2016 – 2022

akumulačno-erózne procesy. Územie okresu je charakteristické erózne-denudačným pahorkatinno-vrchovinovým reliéfom. Časť územia na juhu okresu pozdĺž rieky Ondava predstavuje akumulatívny reliéf. Na geomorfologickej stavbe územia sa zúčastňujú výlučne jednotky Východných Karpát. Sú zastúpené Nízkymi Beskydami, s pohoriami Ondavskej a Laboreckej vrchoviny. Ondavská vrchovina je charakteristická striedaním pomerne vyrovnaných chrbtov smeru SZ –JV s eróznou brázdou Stropkovskou. Chrbty sú pomerne vyrovnané a skláňajú sa smerom k juhu. Doliny sú založené v osiach synklinál, respektíve prerezávajú antiklinálne chrbty systémom riečnych prelomov. V dnách dolín je vytvorený fluvialny reliéf s riečnymi nivami, riečnymi terasami rôznych generácií, ale aj malými náplavovými kuželmi. Ondavská vrchovina – horský krajinný celok v provincii Východných Karpát v oblasti Nízkych Beskyd. Na východ ho ohraničuje Laborecká vrchovina, na juhu Beskydské pohorie, na západ Čergov, na severozápad Ľubovnianska vrchovina, na severe Busov a štátna hranica s Poľskou republikou. Ondavská vrchovina je pretiahnutá v smere severozápad – juhovýchod s maximálnou dĺžkou 87 km a maximálnou šírkou 45 km. Celková rozloha je vyše 18 km². Amplitúda reliéfu kolíše od 101 - 310 m, stredný uhol sklonu je 6° - 14°. Kým v juhovýchodnej časti je mierne modelovaný pahorkatinný reliéf s nadmorskou výškou chrbtov 300 - 500 m (tu je najnižší bod v nive Ondavy 145 m), v strednej a severozápadnej časti je vrchovinový reliéf so stúpajúcou nadmorskou výškou chrbtov v medziach 500 - 700 m (tu je najvyšší bod Ondavskej vrchoviny Smilniansky vrch 750 m). Ondavská vrchovina je typom pohoria s príkrovo-vrásovou stavbou. Územie budujú jednotky magurského flyšu. Striedajú sa tu prvky račianskej, bystrickej a čergovskej jednotky v zastúpení rôznych druhov pieskovcov, bridlíc, ílovcov a slieňov. Typický flyšový reliéf Ondavskej vrchoviny charakterizujú mierne hladko modelované tvary. Pre celé územie je morfológicky príznačné striedanie pozdĺžnymi depresiami – brázdami, prípadne kotlinami. Prejavuje sa tu silná korelácia reliéfu s odolnosťou hornín a štruktúrou. Erózne-denudačnými procesmi boli na odolnejších pieskovcových súvrstviach vypreparované vyvýšené pretiahnuté chrbty alebo osamotené ploché tvrdoše, na mäkkých ílovcových a slienitých súvrstviach pretiahnuté zníženi - brázdy. Niektoré z nich majú aj ráz kotliniek. Významným prvkom reliéfu Ondavskej vrchoviny sú veľmi časté plošné aj kryhové zosuny a na odlesnených stráňach silná výmoľová erózia. Laborecká vrchovina vystupuje v území len svojimi najzápadnejšími členmi. Striedajú sa tu masívne chrbty tvoriace mohutné antiklinály s pozdĺžnymi depresiami (Repejovská a Mikovská brázda). Tu sa vyvíja riečna sieť so slabo vyvinutými riečnymi nivami, ale aj riečnymi terasami a náplavovými kuželmi. Z hľadiska geologickej stavby sa okres Stropkov nachádza vo vonkajšom karpatskom flyšovom pásme. V okolí mesta vystupujú na povrch horniny treťohôr a štvrtohôr. Najväčšiu úlohu pri formovaní flyšového reliéfu zohrala rozdielna geomorfologická hodnota súvrství flyšu ílovcového vývoja a flyšu pieskovcového vývoja. Flyš oboch vývojov, ukladaný vo vrchnej kriede a v paleogéne v rôzne širokých čiastkových sedimentačných priestoroch, sa vrásnením zhrnul medzi eocénom a oligocénom a po oligocéne do pásiem. Severne od bradlového pásma sa tieto vrásy sunuli ako príkrovy smer k vonkajšiemu predpoľiu Karpát. Južne, v priestore dnešného pásma stredných Karpát, sa flyš len mierne zvrásnil. Severne od bradlového pásma sa u nás vyskytujú dve flyšové tektonické jednotky. Severnejší pás tvoria tektonické jednotky vonkajšej flyšovej skupiny. Jej príkrovy sa vyskytujú vo Východných Karpatoch východne od Dukly (duklianske vrásy). Jadrá dlhých synklinálnych pásov v smere SZ-JV tvorí flyš ílovcového vývoja. Antiklinálne pruhy tvoria pomerne odolné a masívne vrchnokriedové pieskovce, ktoré erózne-denudačné procesy pretvorili na pásma vyšších horských chrbtov alebo na rad výraznejších vrchov, navzájom oddelených hlbokými dolinami – prielomami potokov tečúcich priečne na smer vrstiev. Jadrá synklinálnych pruhov vytvárajú detailne zvrásnené

PROGRAM ROZVOJA OBCE MAKOVCE NA ROKY 2016 – 2022

krosnianske a menilitové vrstvy z ílovcového flyšu. Erózne-denudačné procesy vytvorili na nich dlhé brázdy. Pásma vrchov na pieskovcoch sú porastené hlbokými lesmi a sú zväčša bez dedín. Flyš tektonickej jednotky, ktorý tvorí magurské vrstvy, máva častejšie práve opačný sled odolnosti vrstiev flyšových hornín ako v jednotke vonkajšej flyšovej skupiny. Staršie vrstvy flyšu ílovcového vývoja tvoria jadrá antiklinál. V bystrickej jednotke staršie členy (paleogén až stredný eocén) tvorí prevažne flyš ílovcového vývoja a mladšie členy zasa prevažne flyš pieskovcového vývoja. Erózne-denudačné procesy tu vytvorili na antiklinálnych pruhoch erózne brázdy. Podložný ílovcový flyš z paleocénu až spodného eocénu, vystupujúci v jadrách antiklinál, sa tvorí v povodí hornej Ondavy. V pohraničnom pásme Nízkych Beskýd v okolí Zborovského a Duklianskeho priesmyku a v povodí Chotčianky sa striedajú monotónne užšie pásy ílovcového flyšu s podobnými pásmi pieskovcového flyšu (zlínske vrstvy) zo stredného a vrchného eocénu. Tu spôsobuje, že sa tu monotónne striedajú úzke a dlhé pásy pieskovcových chrbtov a erózne-denudačné brázdy na pruhoch flyšu ílovcového vývoja. Staršie treťohory sú zastúpené magurskou tektonickou jednotkou, jej račanskou litofaciálnou jednotkou. Severne od Stropkova sa nachádzajú zlínske vrstvy, reprezentované makovickými pieskovcami, jemno-zrnými a hrubo-zrnými drobovými pieskovcami stredného až vrchného eocénu. Ďalej na sever vystupujú spod makovických pieskovcov belovežské vrstvy zastúpené červenými a zelenými ílovcami v striedaní s tenkolavicovitými pieskovcami s hieroglyfmi spodného eocénu. Dosahujú hrúbku viac ako 1500 m. Východné a západné svahy údolia Ondavy sú budované striedajúcimi sa vrstvami pieskovcov a sivých ílovcov s lastúrnatým rozpadom i vápnitých ílovcov zlínskych vrstiev. Stratograficky patria k strednému a vrchnému eocénu. V údolnej nive Ondavy a Chotčianky sú horniny treťohôr prekryté riečnymi a svahovými usadeninami štvrtohôr. Na úpätí východných svahov južne od mesta a v údolí Chotčianky sa nachádzajú hlinité a kamenité sedimenty. Ich hrúbka priemerne nepresahuje 5-8 m. Západnú časť údolia Ondavy v šírke 50-100 m tvorí druhá terasa mladších štvrtohôr. Budovaná je piesčitými štrkami, ktoré dosahujú 2 až 5 metrov. Ostatná časť údolia Ondavy je vyplnená štrkami, štrkami s hlinitou a piesčitou prímесou a hlinami.

Zdroj: PHSR mesta Stropkov 2013 – 2022

1.4.2 Hydrologické pomery

Územie okresu Stropkov patrí z hydrologického hľadiska do povodia rieky **Ondava**. Hydrologickú sieť tvoria menšie, málo vodnaté potôčky, stekajúce zo svahov Ondavskej a Laboreckej vrchoviny. Cez k. ú. Makovce preteká Poliansky potok, ktorý je najvýznamnejším prítokom rieky Chotčianka. Patrí k povodiu Bodrogu a je v správe Slovenského vodohospodárskeho podniku, š. p. Pre vodné pomery tohto územia má veľký význam jeho geologická stavba a petrografické zloženie vodonosných hornín. Horniny týchto pohorí sústavným zvetrávaním umožňujú dobrý priesak atmosférických zrážok, ktoré podstatne ovplyvňujú hydrologické pomery oblastí. Pomerne veľká časť zrážkových vôd sa však pre silnú členitosť terénu podstatne nezúčastňuje na genéze pôdy, naopak ju narúša sústavným zmyvom časti vrchného pôdneho horizontu.

Na rieke Ondava je vybudovaná vodná nádrž **Veľká Domaša**, ktorá bola uvedená do prevádzky v roku 1967. Jej významnými prítokmi je Ladomírka, Chotčianka, Vojtovec a Brusnička.

Na území okresu Stropkov sa nachádzajú tieto *minerálne pramene*:

PROGRAM ROZVOJA OBCE MAKOVCE NA ROKY 2016 – 2022

- Brusnica – prameň za lesnou škôlkou a za rybníkom
- Gribov – vajcovka
- Chotča – prameň v lese
- Kolbovce – vajcovka pri toku
- Malá Poľana – vajcovka
- Staškovce – sírna voda
- Tokajík - sírny prameň
- Turany nad Ondavou – prameň v lese
- Varechovce - prameň pri hájovni
- Vojtovce – sírny prameň pri chate
- Vyšný Hrabovec – prameň v potoku

Zdroj: PHSR mesta Stropkov 2013 – 2022 a <http://www.rra-domasa.eu/prirodne-pomery.html>

1.4.3 Klimatické pomery

Veľká časť okresu patrí do teplej klimatickej oblasti, podhorské časti patria do mierne teplej oblasti a horské sú zaradené do chladnej oblasti. V území prevláda S-J prúdenie, pričom je silne zohľadnená miestna orografia. Teplá oblasť je reprezentovaná teplým, mierne vlhkým okrskom s chladnou zimou. Priemerné januárové teploty sú -2 až -5°C a júlové 17,5 až 19,5°C. Ročný úhrn zrážok je 600 – 800 mm. Zaberá prevažne alúviu rieky Ondavy. Mierne teplá oblasť je zastúpená vrchovinným, mierne teplým, mierne vlhkým až vlhkým okrskom s chladnou klímou, ktorý sa nachádza v nadmorských výškach nad 500 m n. m. Januárové teploty tu dosahujú -3,5 až -6°C, júlové 17 až 17,5°C. Ročné úhrny zrážok sú 650 – 850 mm. Zaberá podhorskú oblasť, časť skoro celej flyšovej oblasti pahorkatín v okrese. Chladná oblasť je zastúpená mierne vlhkým okrskom. Januárové teploty dosahujú -4 až -6,5°C, júlové 13,5 až 17°C. Snehová pokrývka dosahuje nad 50 cm a trvá 160 dní v roku.

Zdroj: PHSR mesta Stropkov 2013 – 2022

1.4.4 Pedologické podmienky

Celková výmera územia obce je 4 331 728 m², výmera poľnohospodárskej pôdy je 2 165 202 m² a nepoľnohospodárskej pôdy je 2 166 526 m².

PROGRAM ROZVOJA OBCE MAKOVCE NA ROKY 2016 – 2022

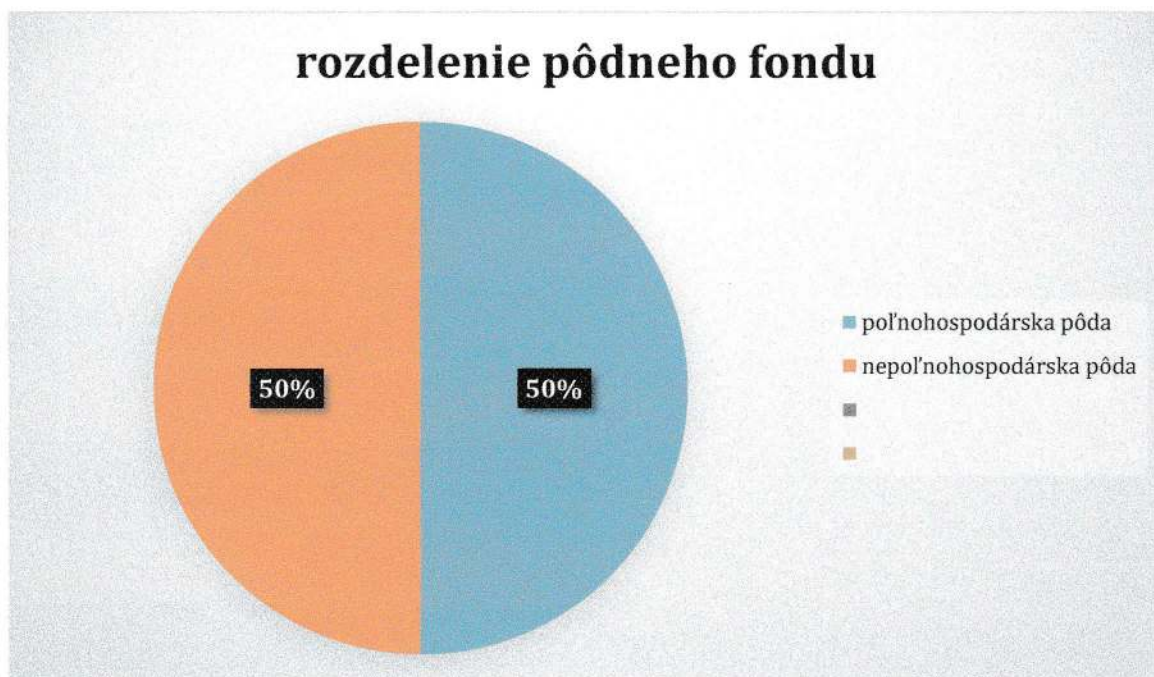
Tab. 24 Rozdelenie pôdneho fondu obce Makovce v r. 2014

Rozdelenie pôdneho fondu	Výmera v r. 2014
Celková výmera územia obce - mesta (v m ²)	4 331 728
Poľnohospodárska pôda - spolu (v m ²)	2 165 202
Poľnohospodárska pôda - orná pôda (v m ²)	1 486 563
Poľnohospodárska pôda - chmeľnica (v m ²)	0
Poľnohospodárska pôda - vinica (v m ²)	0
Poľnohospodárska pôda - záhrada (v m ²)	3 571
Poľnohospodárska pôda - ovocný sad (v m ²)	0
Poľnohospodárska pôda - trvalý trávny porast (m ²)	675 068
Nepoľnohospodárska pôda - spolu (v m ²)	2 166 526
Nepoľnohospodárska pôda - lesný pozemok (v m ²)	1 819 180
Nepoľnohospodárska pôda - vodná plocha (v m ²)	78 353
Nepoľnohospodárska pôda - zastavaná plocha a nádvorcia (v m ²)	3 342
Nepoľnohospodárska pôda - ostatná plocha (v m ²)	265 651

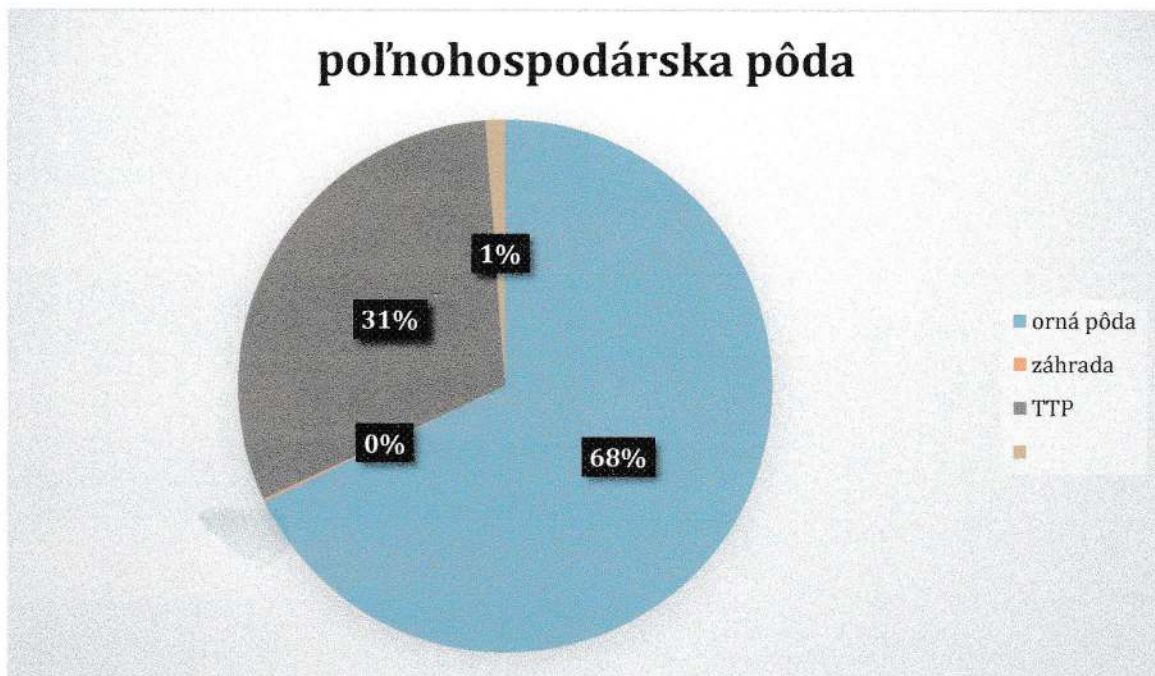
Zdroj: ŠÚ SR

V predchádzajúcej tabuľke a nasledujúcich grafoch je zobrazené rozdelenie pôdneho fondu na území obce Makovce. Pomer nepoľnohospodárskej pôdy a poľnohospodárskej pôdy je približne rovnaký.

Graf.15 Rozdelenie pôdneho fondu



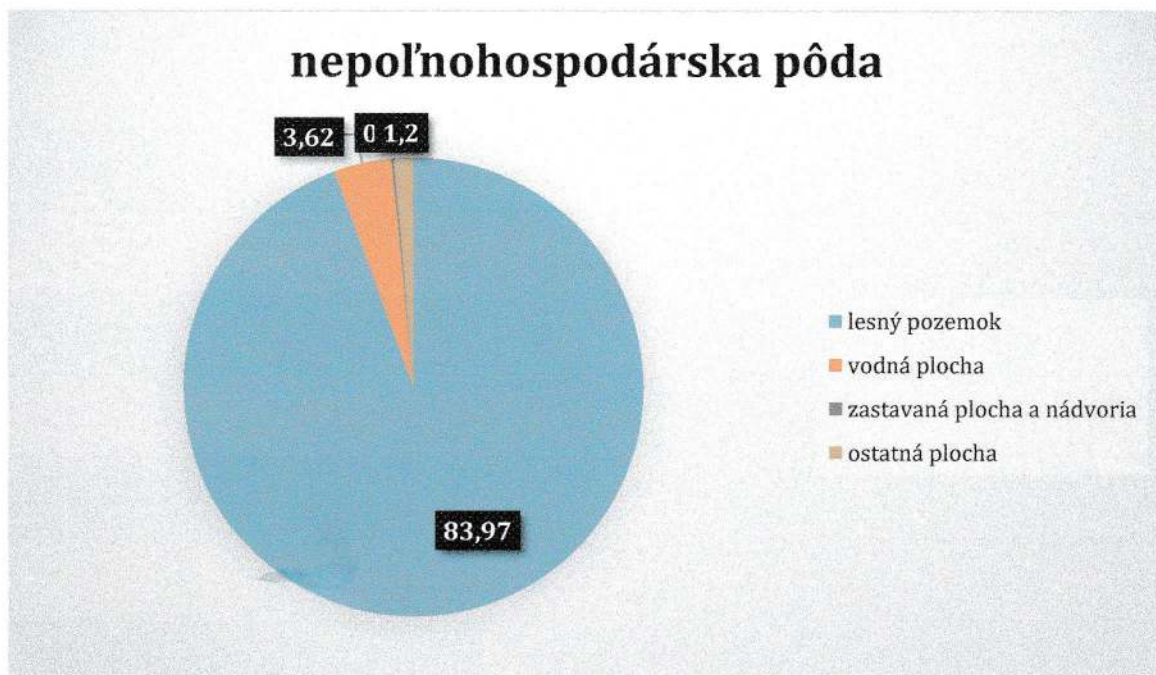
Graf 16 Štruktúra poľnohospodárskej pôdy



Z uvedeného grafu je vidieť, že najväčšie využitie poľnohospodárskej pôdy je v podobe ornej pôdy, ktorá tvorí až 68% z celkovej výmery poľnohospodárskej pôdy v rámci územia obce. V katastrálnom území obce sa vlnice, chmeľnice a ovocné sady nevyskytujú.

PROGRAM ROZVOJA OBCE MAKOVCE NA ROKY 2016 – 2022

Graf. 17 Štruktúra nepoľnohospodárskej pôdy



Najväčšie zastúpenie v rámci nepoľnohospodárskej pôdy majú lesné pozemky, ktoré tvoria 83,97%. Najmenšie zastúpenie majú zastavané plochy a nádvoría, iba 0,15%.

Pôdny kryt v Ondavskej vrchovine sa vyvíjal na zvetralinách pieskovcov, ilovcov a bridlíc. Pre celú oblasť sú

Typické kambizeme nasýtené a nenasýtené, a kambizeme oglejené. V nive Ondavy sa vytvorili nivné pôdy (fluvizeme) a nivné pôdy glejové, sprievodné gleje. Južná časť Ondavskej vrchoviny patrí k zemiakarsko-obilninárskej, severná k zemiakarsko-pasienkovej oblasti. Najrozšírenejším pôdnym druhom v tomto území sú hnedé pôdy. Ich výskyt je viazaný na svahovitejší až členitý reliéf. Najrozšírenejšími materskými horninami sú zvetraliny, delúviá a alúviá pevných materských hornín. Najčastejšie s obsahom skeletu. Vodný režim pôd je väčšinou premyvný. V depresných polohách, miernych svahoch, pod lesnými pásmami, na nepriepustných podložiach alebo na úbočiach sa v určitých ročných obdobiach hromadí voda, ktorá spôsobuje oglejenie profilu. Na minerálne chudobných substrátoch tak dochádza k ilimerizácii, okysľovaniu a vo vyšších polohách až k podzolizácii pôd.

Zdroj: PHSR mesta Stropkov 2013 – 2022

PROGRAM ROZVOJA OBCE MAKOVCE NA ROKY 2016 – 2022

Tab. 25 Štruktúra pôdných typov poľnohospodárskych pôd v okrese Stropkov

Pôdny typ	Zastúpenie v %
FM - fluvizem	12,70
ČA - čiernica	-
ČM - černoziem	-
RM - regozem	-
HM - hnedozem	-
LM - livizem	0,25
KM - kambizem	77,94
PZ - podzol	-
PG - pseudoglej	8,29
RA - rendzina	0,50
OM - organozem	-
SK - slanisko, SC - slanec	-
LI - litozem, RN - ranker	-
GL - glej	0,03
KT - kultizem	-
INÉ – litozeme, rankre, rendziny resp. kambizeme a ich komplexy na zrázoch	0,29

Zdroj: http://www.podnemapy.sk/portal/reg_pod_infoservis/pt/pt.aspx

1.4.5 Fauna, flóra a vegetácia

V súčasnosti je druhové a priestorové zloženie bioty výsledkom zmien, ktoré sú odrazom vplyvu človeka na prírodné pomery tohto územia. Pôvodné živočíšne i rastlinné spoločenstvá sú z väčšiny priestoru vytlačené a pozmenené.

Z drevín prevláda buk lesný, rôzny výskyt autochtónnej jedle bielej, javor, lipa, brest horský, jaseň, hrab, borovica lesná, smrekovec, dub zimný, umelo je vysadený smrek obyčajný. V bylinných spoločenstvách sa prelínajú druhy Východných a Západných Karpát, a súčasne sa vyskytujú typické horské druhy karpatských bučín a vrcholových lúk s nížinnými teplomilnými druhmi, ktoré sem zasahujú z južných oblastí. Z významných druhov Východných Karpát sa vyskytuje scila dvojlistá východná (*Scilla bifolia* ssp. *subtriphylla*), razivka smradľavá (*Aposeris foetida*), čemerica purpurová (*Helleborus pupurascens*), kostihoj srdcový (*Symphytum cordatum*), telekia ozdobná (*telekia speciosa*), mliečnik rakúsky Sojákov (*Euphorbia austriaca* ssp. *sojakii*), zvonček konárstý jedľový (*Campanula patula* ssp. *abietina*), kosatec trávolistý pašachorový (*Iris graminea* ssp. *pseudocyperus*), iskerník karpatský (*Ranunculus carpaticus*), prilbica metlinatá (*Aconitum paniculatum*), silenka pochybná (*Silene dubia*), fialka odchýlená (*Viola declinata*). Z vápnomilných druhov je významný jelení jazyk celolistý (*Phyllitis scolopendrium*), pichliač lepkavý (*Cirsium erisithales*), zvonovník hlavatý (*Phyreuma orbiculare*). Z horských druhov sa vyskytuje jastrabník pomarančový (*Hieracium aurantiacum*), papradka alpska (*athyrium distentifolium*), rebrovka rôznolistá (*Blechnum spicant*), objímavka obyčajná (*Streptopus amplexifolius*), kostrava horská (*Festuca drymeia*) a iné.

PROGRAM ROZVOJA OBCE MAKOVCE NA ROKY 2016 – 2022

K významným charakteristickým druhom fauny stavovcov chránenej krajinnej oblasti patrí mlok karpatský (*Triturus montandoni*), salamandra škvrnitá (*Salamandra salamandra*), jašterica živorodá (*Lacerta vivipara*) a iné. Triedu vtákov reprezentujú bocian čierny (*Ciconia nigra*), orešnica perlavá (*Nucifraga caryocatactes*), tesár čierny (*Dryocopus martius*), orol skalný (*Aquila chrysaetos*), orol kriklavý (*Aquila pomarina*), haja tmavá (*Milvus migrans*), haja červená (*Milvus milvus*), myšiak hôrny (*Buteo buteo*), východokarpatský endemit sova dlhochvostá (*Strix uralensis*). Z význačných druhov cicavcov tu žije vzácna vydra riečna (*Lutra lutra*), tchor norok (*Plutorius lutreola*), mačka divá (*Felis silvestris*), rys ostrovid (*Lynx lynx*), vlk obyčajný (*Canis lupus*), medveď hnedý (*Ursus arctos*).

Zdroj: PHSR mesta Stropkov 2013 – 2022

1.4.6 Chránené územia prírody

Za osobitne chránené časti prírody a krajiny sa podľa zákona č. 543/2002 Z. z. o ochrane prírody a krajiny v znení neskorších predpisov (ďalej len „zákon č. 543/2002 Z. z.“) považujú územia, ktoré sú vyhlásené za chránené územia (územná ochrana) a chránené druhy rastlín a živočíchov (druhovú ochrana). Územná ochrana je ochrana územia v 2. až 5. (najvyššom) stupni ochrany podľa zákona č. 543/2002 Z. z. Na území, ktorého sa neposkytuje územná ochrana v 2. až 5. stupni ochrany, platí podľa zákona č. 543/2002 Z. z. 1. stupeň ochrany.

Natura 2000 je názov sústavy prírodného dedičstva, ktoré je významné nielen pre príslušný členský štát, ale najmä pre EÚ ako celok. Táto sústava chránených území má zabezpečiť ochranu najvzácnejších a najviac ohrozených druhov voľne rastúcich rastlín, voľne žijúcich živočíchov a prírodných biotopov vyskytujúcich sa na území štátov Európskej únie a prostredníctvom ochrany týchto druhov a biotopov zabezpečiť zachovanie biologickej rôznorodosti v celej Európskej únii.

Základom pre vytvorenie sústavy Natura 2000 sú dve právne normy EÚ:

- smernica Rady Európskych spoločenstiev č. 79/409/EHS o ochrane voľne žijúcich vtákov (známa tiež ako smernica o vtákoch – Birds Directive);
- smernica Rady Európskych spoločenstiev č. 92/43/EHS o ochrane biotopov, voľne žijúcich živočíchov a voľne rastúcich rastlín (známa tiež ako smernica o biotopoch – Habitatus Directive).

Sústavu NATURA 2000 tvoria teda 2 typy území.

1. Osobitne chránené územia (Special Protection Areas, SPA) – vyhlásené na základe smernice o vtákoch – v národnej legislatíve: **chránené vtáčie územia**;
Na území okresu Stropkov sa nachádza chránené vtáčie územie: **Laborecká vrchovina**.
2. Osobitné územia ochrany (Special areas of Conservation, SAC) – vyhlasované na základe smernice o biotopoch – v národnej legislatíve: **územia európskeho významu** – pred vyhlásením. Po vyhlásení je územie zaradené v príslušnej národnej kategórii chránených území. V k. ú. Makovce sa nenachádza žiadne chránené územie. V okrese Stropkov sa nachádza celkovo iba 1 chránené územie:
Názov: Horný tok Chotčianky
Kód územia: SKUEV0759

PROGRAM ROZVOJA OBCE MAKOVCE NA ROKY 2016 – 2022

Kraj: PREŠOVSKÝ KRAJ
Rozloha: 2,56 ha
Správca územia: RCOPK Prešov
Katastrálne územie: Driečna

Zdroj: <http://www.sopsr.sk/natura/index1.php?p=4&sec=5&kod=SKUEV0759>

1.4.7 Odpadové hospodárstvo

Obec je podľa Zákona č. 223/2001 Z. z. o odpadoch a o zmene a doplnení niektorých zákonov, zodpovedná za nakladanie s odpadmi, ktoré vznikli na území obce. Tieto podrobnosti o nakladaní s odpadmi obec upravuje vo všeobecne záväznom nariadení (VZN). Náklady na činnosť nakladania s komunálnymi odpadmi a drobnými stavebnými odpadmi hradí obec z miestneho poplatku podľa zákona o miestnych daniach a miestnom poplatku za komunálny odpad.

Zber a vývoz komunálneho a separovaného odpadu v obci Makovce zabezpečuje FURA s. r. o., Rozhanovce.

Základnou podmienkou pre zhodnocovanie odpadov je ich separovaný zber v požadovanom kvalitatívnom a kvantitatívnom rozsahu. Na komunálnej úrovni sú zavádzané systémy separovaného zberu tak, aby sa dosiahol cieľ zapojenia 65% obyvateľov a množstvo vyseparovaného odpadu cca 35 kg/obyvateľa za rok. Systém separovaného zberu si zvolí obec podľa špecifických potrieb a podmienok územia. V komunálnej sfére je prioritné plánovanie zamerané na zlepšenie technického vybavenia miest a obcí pre separovaný zber odpadov, na efektívnosť zberového systému v obciach a mestách so zabezpečením väčšieho množstva separovaných zložiek komunálneho odpadu a na doriešenie zberu nebezpečných zložiek z komunálneho odpadu. Nedostatočné je energetické zhodnotenie odpadov. Podľa POH SR je potrebné ho zvýšiť na úroveň 15% k celkovo vzniknutým odpadom v roku 2015. Zníženie zneškodnenia biologicky rozložiteľných odpadov na skládkach odpadov vyvoláva potrebu alternatívnych metód zhodnocovania biologicky rozložiteľných odpadov po ich separovanom zbere.

Zdroj: PHSR PSK 2008 – 2015 a ÚPD PSK

1.5 Vyhodnotenie väzieb na koncepcné dokumenty VÚC PSK

1.5.1 Charakteristika PSK

Základné informácie o Prešovskom samosprávnom kraji (PSK) – Zdroj: ŠÚ SR (údaje k 31.12.2014).

Rozloha: 8 973 km²

Počet obyvateľov: 819 977 obyvateľov

Hustota osídlenia: 91,32 obyvateľov/km²

Ekonomicky aktívne obyvateľstvo: 384 787 (47,7%)

PROGRAM ROZVOJA OBCE MAKOVCE NA ROKY 2016 – 2022

Počet okresov: 13

Počet miest: 23

Počet obcí: 665

Sídlo kraja: Prešov (171 778 obyvateľov okresu)

Mapa SR



PROGRAM ROZVOJA OBCE MAKOVCE NA ROKY 2016 – 2022

Prešovský samosprávny kraj sa nachádza v severovýchodnej časti Slovenskej republiky. Slovensko je administratívne členené na 8 vyšších územných celkov. Prešovský kraj je spomedzi všetkých krajov najľudnatejší a podľa rozlohy je druhým najväčším krajom na Slovensku. Tvoria ho historické regióny severného, stredného a čiastočne južného Spiša, horného a dolného Šariša a horného Zemplína. Kraj sa rozprestiera v smere západ – východ. Dĺžkou 250 km približne trikrát prekonáva svoju šírku. Vypĺňa celú severovýchodnú časť Slovenska (je najvýchodnejším krajom SR). Prešovský kraj má spoločné hranice s dvoma samostatnými štátmi: Poľskom (360 km), Ukrajinou (38 km) a s tromi slovenskými kraji: Košickým, Banskobystrickým a Žilinským samosprávnym krajom.

Administratívne sa Prešovský kraj delí na 13 okresov: Bardejov, Humenné, Kežmarok, Levoča, Medzilaborce, Poprad, Prešov, Sabinov, Snina, Stará Ľubovňa, Stropkov, Svidník, Vranov nad Topľou. V Prešovskom kraji je 665 obcí, z toho má 23 štatút mesta. Počtom obyvateľov je prešovský kraj na prvom mieste. Hustota zaľudnenia v kraji je druhá najnižšia medzi všetkými regiónmi Slovenska. Sídлом kraja je tretie najväčšie mesto Slovenska, Prešov (90 555 obyvateľov).

Prešovský kraj má jednu z najväčších koncentrácií Rómov na Slovensku a zároveň tu je najvyšší počet rómskych, najmä vidieckych komunit spomedzi všetkých krajov SR. Najväčším problémom v oblasti bývania je existencia nelegálnych obydľí.

Prešovský kraj má viac ako 60% obyvateľov v produktívnom veku a takmer 23% v predproduktívnom veku. Regionálny hrubý domáci produkt za posledné roky pravidelne rastie, i keď jeho výška je stále hlboko pod priemerom EÚ. Najvýznamnejšie odvetvie hospodárstva predstavuje obchodná činnosť. Obchodu sa v kraji venuje najviac podnikateľských subjektov. Ďalšími odvetviami sú priemyselná výroba a stavebná produkcia.

Z hľadiska dopravnej polohy má významné postavenie pre celé východné Slovensko, najmä pre styk so svojimi susedmi, a to v cestnej aj železničnej doprave. Územím prechádza medzinárodná komunikácia E 50 v smere západ – východ z Českej republiky na Ukrajinu. Dôležitý je diaľničný úsek D1 Prešov – Košice s postupným prepojením smerom na západ cez vybudovaný tunel Branisko. Prešovským krajom prechádza železničná magistrála z Českej republiky cez Žilinu do Košíc smerom na ukrajinské hranice. Významná je aj trať pretínajúca celé východné Slovensko od juhu na sever, ktorá smeruje z Maďarska cez Prešov a Orlov až do Poľska. Popradské letisko, ktoré je najvyššie položené medzinárodné letisko v strednej Európe (718 m n. m).

Prírodné pomery Prešovského kraja sú veľmi pestré. Povrch druhého najrozľahlejšieho kraja na Slovensku je prevažne hornatý. Územie kraja pretína dôležitá hranica medzi Západnými a Východnými Karpatami. K najznámejším geomorfologickým celkom patria Tatry, Pieniny, Spišská Magura, Levočské vrchy, Čergov, Šarišská vrchovina, Košická kotlina, Slanské vrchy, Ondavská vrchovina, Laborecká vrchovina, Bukovské vrchy a Vihorlatské vrchy.

Región Prešovského kraja patrí z hľadiska prírodnej hodnoty k najzácnejším na Slovensku. Nachádza sa tu: najstarší národný park na Slovensku (1949) Tatranský národný park (TANAP), Pieninsky národný park (PIENAP) a Národný park Poloniny, ktorého pralesy sú zapísané do zoznamu svetového dedičstva UNESCO.

PROGRAM ROZVOJA OBCE MAKOVCE NA ROKY 2016 – 2022

Najvyšším miestom Prešovského kraja je Gerlachovský štít (2 655 m n. m.) vo Vysokých Tatrách, ktorý je zároveň aj najvyšším vrchom Slovenskej republiky. Najnižšie položené miesto sa nachádza pri výtoky rieky Ondavy z kraja v katastri obce Nižný Hrušov (105 m n. m.).

Prešovský kraj má najchladnejšie a najdaždivejšie podnebie na Slovensku. Z hydrografického hľadiska patrí Prešovský kraj k úmoriu Baltského a Čierneho mora. Územím prechádza hlavné európske rozvodie. Najvýznamnejšími vodnými tokmi sú: Torysa, Topľa, Ondava, Laborec, Cirocha, Poprad a Dunajec.

Z prírodných jazier je veľká väčšina sústredená vo vysokohorskom prostredí Vysokých Tatier (plesá). Nachádza sa tu najväčšie aj najhlbšie pleso v slovenských Tatrách – Veľké Hincovo pleso (20,08 ha, 53 m), ako aj najvyššie položené Modré pleso (2 192 m n. m.).

Sú tu aj najvyššie vodopády na Slovensku s dominujúcim 80 metrov vysokým Kmeťovým vodopádom v doline Nefcerka.

Z minerálnych vôd sú najznámejšie kyselky vo Vyšných Ružbachoch, Novej Ľubovni, Bardejovských Kúpeľoch, Cigeľke, Sivej Brade, Baldovciach, Lipovciach a Šindliari.

Pôvodná vegetácia Prešovského kraja bola tvorená prevažne lesmi. Dominantnými druhmi sú duby, buky, smrek, jedle a borovice.

Veľmi vzácna a pestrá je aj fauna Prešovského kraja. Medveď hnedý, vlk obyčajný, rys ostrovid, srnec lesný, líška hrdzavá, diviak lesný a mnoho ďalších druhov sú typickými živočíšnymi zástupcami oblasti.

1.5.2 Súlad PRO Makovce s PHSR Prešovského samosprávneho kraja

V PHSR PSK 2008 – 2015 bolo vybraných 15 prioritných tém rozvoja vrátane ich problémov:

1. Rozvoj cestovného ruchu

- Nedobudovaný a nekoordinovaný informačný systém v cestnom ruchu s absenciou napojenia na Národné a európske informačné systémy
- Nevyhovujúci systém, manažment a podpora cestovného ruchu na úrovni kraja
- Nedostatočne vybudovaná a zlý technický stav infraštruktúry pre podporu cestovného ruchu
- Nedostatočná ponuka a nízka kvalita služieb v cestovnom ruchu
- Nedostatočné využívanie cezhraničnej spolupráce pre rozvoj cestovného ruchu
- Nízka kvalita pracovných síl a nedostatky vzdelávania v cestovnom ruchu
- Absencia informačných kampaní voči verejnosti na zvyšovanie povedomia a nízka ochrana atraktivít cestovného ruchu i návštevníkov kraja

2. Zlepšenie ponuky sociálnych služieb

- Neexistujúce plánovanie služieb, a sociálno-právnej ochrany a kurately na úrovni kraja
- Nedostatočná kvalita sociálnych služieb a sociálno-právnej ochrany a kurately na úrovni kraja
- Nepostačujúce kapacity jednotlivých druhov sociálnych služieb na území Prešovského kraja

3. Tvorba krajiny a protipovodňová ochrana

- Zníženie ekologickej stability krajiny
- Nedostatočná ochrana obyvateľstva pred povodňami

4. Ochrana vôd

PROGRAM ROZVOJA OBCE MAKOVCE NA ROKY 2016 – 2022

- Znečistenie povrchových vôd
- Vyradovanie vodných zdrojov a vznik deficitu
- Nízka úroveň vybavenosti sídiel verejnými vodovodmi
- 5. Využívanie obnoviteľných zdrojov energie**
- Nedostatočná pripravenosť na využívanie obnoviteľných zdrojov energie
- 6. Zlepšenie manažmentu hospodárenia**
- Nedostatočné zhodnocovanie viacvrstvových obalov
- Nedostatočné využívanie bioodpadu
- Zvýšenie miery ohrozenia pri zneškodňovaní auto vrakov
- 7. Rozvoj dopravnej infraštruktúry**
- Slabé prepojenie krajskej a celoštátnej cestnej dopravnej siete
- Nevyhovujúci stav ciest v kraji
- Slabá koordinácia jednotlivých druhov dopravy
- Nevyhovujúci stav železničnej dopravy potrebám v kraji
- Nedostatočne využitá prepravná kapacita letiska Poprad
- 8. Predchádzanie dlhodobej nezamestnanosti**
- Vysoká miera dlhodobej nezamestnanosti
- 9. Skvalitnenie stredného odborného školstva**
- Nedostatok študentov SOŠ
- Nízka uplatniteľnosť absolventov SOŠ
- 10. Zníženie sociálnej vylúčenosti marginalizovaných rómskych komunít**
- Prehľbujúca sa marginalizácia a sociálna vylúčenosť rómskych komunít
- 11. Špecializácia a modernizácia nemocníc**
- Nedostatočná úroveň poskytovania zdravotnej starostlivosti v nemocniciach kraja
- 12. Rozvoj podnikania**
- Nízka konkurencieschopnosť podnikateľskej základne v Prešovskom kraji
- 13. Rozvoj informatizácie**
- Nedostatočné využívanie IKT technológií pri plánovaní a rozhodovaní
- Nízka prepojitelnosť informačných systémov v kraji a nedostatočný prístup k informáciám
- Nízke vedomosti, zručnosti a praktické skúsenosti pracovníkov VÚC s využívaním IKT
- Nedostatočná ponuka a využívanie elektronických služieb VÚC PSK
- 14. Šport pre všetkých**
- Klesajúci záujem verejnosti o šport v PSK, najmä u mladej generácie
- Absencia mimoškolskej športovej činnosti a školských športových súťaží
- Nedostatočná podpora športových talentov
- Nedostatočná podpora masovej telovýchovy a športu
- 15. Rozvoj regionálnej kultúry**
- Nedostatočný manažment procesu rozvoja regionálnej kultúry
- Nedostatočná podpora existujúcich a novovznikajúcich kultúrnych aktivít regionálneho významu
- Nevyhovujúci technický a prevádzkový stav regionálnych pamätových a fondových inštitúcií, zariadení kultúrnej infraštruktúry a kultúrnych pamiatok.

PROGRAM ROZVOJA OBCE MAKOVCE NA ROKY 2016 – 2022

Aktivity PRO obce Makovce uvedené v akčnom pláne investícií na roky 2016 – 2022 sú v súlade s PHSR Prešovského samosprávneho kraja na roky 2008 – 2015:

1. Prioritná oblasť: Rozvoj podnikania

Hlavný cieľ: Zvýšiť konkurencieschopnosť podnikateľskej základne v Prešovskom kraji

Aktivity PRO Makovce – Rekonštrukcia verejných budov (kultúrny dom, dom smútku)

2. Prioritná oblasť: Rozvoj cestovného ruchu

Hlavný cieľ: Vytvoriť z Prešovského kraja vyhľadávanú destináciu cestovného ruchu v Slovenskej republike.

Aktivity PRO Makovce: vybudovanie bezdrôtového rozhlasu

Výstavba chodníkov

Vybudovanie oddychovej zóny

Vybudovanie parkoviska

3. Prioritná oblasť: Tvorba krajiny a protipovodňová ochrana

Hlavný cieľ: Zameranie na opatrenia na ochranu životného prostredia, predchádzanie následkom klimatických zmien a katastrof.

Aktivity PRO Makovce: Vytvoriť nástroje na likvidáciu alebo zmiernenie škodlivých následkov ľudskej činnosti a prírodných katastrof, budovať a skvalitňovať preventívne protipovodňové opatrenia.

4. Prioritná oblasť: Ochrana vôd

Hlavný cieľ: Zlepšiť stav vodohospodárskej infraštruktúry, zabezpečiť zásobovanie kvalitnou pitnou vodou a zvýšiť úroveň čistenia odpadových vôd na území Prešovského kraja.

Aktivity PRO Makovce: Vybudovanie kanalizácie a ČOV

7. Prioritná oblasť: Rozvoj dopravnej infraštruktúry.

Hlavný cieľ: Skvalitňovať a rozvíjať dopravnú prepojenosť sídel a ekonomických centier v Prešovskom kraji.

Aktivity PRO Makovce: Rekonštrukcia miestnych komunikácií a vybudovanie chodníkov.

14. Prioritná oblasť: Šport pre všetkých

Hlavný cieľ: Zvýšiť záujem verejnosti o športovanie a tým podporiť zdravý životný štýl obyvateľov Prešovského kraja.

Aktivity PRO Makovce: Vybudovanie multifunkčného ihriska.

PROGRAM ROZVOJA OBCE MAKOVCE NA ROKY 2016 – 2022

16. *Prioritná oblasť: Rozvoj regionálnej kultúry.*

Hlavný cieľ: Udržiavať a rozvíjať kultúrne aktivity v kraji a prezentovať a propagovať kultúrne dedičstvo.

Aktivity PRO Makovce: Podporovať propagáciu kultúrnych aktivít v obci a jej okolí.

1.6 Opis rozvojovej stratégie

Zákon č. 416/2001 Z. z. o prechode niektorých pôsobností z orgánov štátnej správy na obce a vyššie územné celky je definovaný prechod určitých kompetencií (čl. 1, § 2) do pôsobností obce. Jednou z rozhodujúcich strategických oblastí je regionálny rozvoj a v rámci neho prechádza do pôsobností obce:

- vykonávanie stratégie regionálneho rozvoja
- vypracúvanie programov hospodárskeho a sociálneho rozvoja
- koordinovanie spolupráce právnických osôb pri vypracúvaní programov rozvoja obcí.

Snahou regionálnej politiky je ovplyvňovanie a koordinácia hospodárskych procesov a tým vplývať na rozvoj veľkých územných celkov v rámci krajiny.

V rámci regiónov obce vykonávajú vlastnú politiku rozvoja územia s využitím princípov územného regionálneho marketingu. Vypracovaním PHSR plní obec jednu zo základných princípov regionálnej politiky – princíp programovania.

Vyššie uvedené kompetencie sú v podmienkach malých obcí, u ktorých je problémom nedostatok financií na investície a nízko rozvinuté hospodárstvo, možnosťou ako zabezpečiť trvalo udržateľný rozvoj obce pri využití miestnych zdrojov, ako skvalitniť infraštruktúru obce, ako vytvoriť podmienky pre podnikateľské aktivity a s tým spojený nárast pracovných príležitostí, ale najmä ako neustále skvalitňovať život jej obyvateľov.

Cieľom programu hospodárskeho a sociálneho rozvoja obce bolo sformovať predstavy o smerovaní obce tak, aby boli v súlade s očakávaniami jej obyvateľov, aby vyjadrovali ich ekonomické a sociálne záujmy.

Program hospodárskeho a sociálneho rozvoja obce je strednodobý strategický dokument na obdobie, ktoré pokrýva obdobie EÚ s výhľadom do roku 2025.

Program je v súlade so strategickými cieľmi štátu a vyššieho územného celku.

Rešpektuje záujmy ochrany historického a kultúrneho dedičstva a ochrany prírody.

Program hospodárskeho rozvoja obce Makovce nadväzuje na Program hospodárskeho a sociálneho rozvoja Prešovského samosprávneho kraja.

Obec Makovce je obcou s veľmi nízkym počtom obyvateľov (166 obyvateľov), jej priority budú realizované predovšetkým prostredníctvom PRV.

PROGRAM ROZVOJA OBCE MAKOVCE NA ROKY 2016 – 2022

PRO je otvorený dokument, ktorý bude podľa potreby aktualizovaný tak, aby sa dosahovali jeho ciele, aby obyvatelia obce mohli byť s kvalitou života v obci spokojní.

PRO obce Makovce prispeje k zvýšeniu absorpčnej kapacity regiónu, t. j. k schopnosti regiónu čerpať prostriedky z fondov EÚ a iných podporných mechanizmov pre rozvoj.

1.7. Zabezpečenie a realizácia

1.7.1 Organizačné zabezpečenie

Pri strategickom plánovaní rozhodujúcu úlohu zohrala spolupráca starostu obce, poslancov Obecného zastupiteľstva a spracovateľa zúčastnených na tvorbe PRO.

Proces realizácie a implementácie bude zabezpečovať Obecné zastupiteľstvo, taktiež aj jeho aktualizáciu. Implementácia jednotlivých projektov vyžaduje, aby boli ich vedením poverené osoby, vzhľadom na veľkosť obce, externí projektoví manažéri. Obec má už skúsenosti v manažovaní projektov. Doteraz realizované projekty boli v spolupráci zástupcov Obecného úradu s občanmi obce a dodávateľskými partnermi.

1.7.2 Finančné zabezpečenie

Regionálny rozvoj v obci možno zabezpečiť prostredníctvom financií z nasledovných zdrojov:

- štátny rozpočet
- štátne fondy
- rozpočet samosprávneho kraja
- rozpočet obce
- granty a dotácie
- sponzorské príspevky a dary
- úvery z bánk
- úvery a príspevky medzinárodných organizácií

Doplnkovým zdrojom sú finančné prostriedky zo štrukturálnej pomoci EÚ. Tieto sú podľa pravidiel EÚ určené regiónom a oblastiam vykazujúcim nízku úroveň hospodárskeho rozvoja. Zdroje z rozpočtu EÚ je možné získať len v prípade, že obec preukáže schopnosť spolufinancovať rozvojové projekty z vlastných zdrojov, prípadne zo zdrojov súkromných investorov. Rovnaké pravidlo platí aj pre získanie finančných zdrojov zo štátneho rozpočtu.

PROGRAM ROZVOJA OBCE MAKOVCE NA ROKY 2016 – 2022

1.8. SWOT analýza

SWOT analýza obce Makovce bola použitá ako metóda, ktorá vychádza:

- Z analýzy doterajšieho vývoja
- Súčasného stavu obce s uvedením jeho silných stránok
- Súčasného stavu obce s uvedením jeho slabých stránok
- Jej potenciálnych rozvojových zdrojov – príležitostí (šanci)
- Jej potenciálnych ohrození rozvojových zámerov – hrozieb (rizík)

Tab. 26 SWOT analýza ekonomickej oblasti a technická infraštruktúra

<p>Silné stránky</p> <p>Poloha obce Blízkosť okresného mesta – Stropkov Blízkosť krajského mesta – Prešov Dlhoročná história obce a tradície Existencia Urbárskej spoločnosti</p>	<p>Slabé stránky</p> <p>Zlá kvalita komunikácií v obci Chýbajúce chodníky Nedostatok pracovných príležitostí v obci a dochádzka za prácou mimo obec Vysoká finančná zaťaženosť a administratívne bariéry obmedzujúce rozvoj podnikania Nízka úroveň služieb cestovného ruchu Nedostatočné využitie verejných zdrojov (EÚ SR) a úverových prostriedkov pri financovaní zámerov obce.</p>
<p>Príležitosti</p> <p>Spolupráca s inými obcami Rekonštrukcia miestnych komunikácií Vybudovanie chodníkov Úprava verejných priestranstiev Obnova autobusových zastávok Potreba využitia verejných zdrojov (EÚ SR) a úverových prostriedkov pri financovaní zámerov obce. Posilnenie spolupráce v rámci mikroregiónu Horná Ol'ka a združenia MAS DOMAŠA</p>	<p>Ohrozenia</p> <p>Nedostatok vlastných i verejných finančných zdrojov na financovanie projektov v rámci dopravnej infraštruktúry a občianskej vybavenosti Nepriaznivý ekonomický a sociálny vývoj v spoločnosti, existenčné podmienky pre zabezpečenie rodiny Nedostatok finančných prostriedkov určených na rozvoj a renováciu obce Klesajúci záujem o športovanie a voľnočasové aktivity Neúspešnosť predkladaných žiadostí o nenávratný finančný príspevok z fondov EÚ a štátneho rozpočtu Nepriaznivý demografický vývoj Klimatické zmeny a zhoršujúce sa ŽP</p>

PROGRAM ROZVOJA OBCE MAKOVCE NA ROKY 2016 – 2022

Tab.27 SWOT analýza sociálnej oblasti a občianskej vybavenosti

<p>Silné stránky</p> <p>Takmer homogénna národnostná a náboženská štruktúra obyvateľov</p> <p>Absencia neprispôsobivých občanov</p>	<p>Slabé stránky</p> <p>Demografický vývoj (rast počtu obyvateľov v poproduktívnom veku a pokles obyvateľov v predproduktívnom veku)</p> <p>Vysoká nezamestnanosť v okrese a kraji</p> <p>Neexistencia školského a predškolského zariadenia v obci</p> <p>Neexistencia knižnice</p> <p>Málo kultúrnych a športových podujatí</p> <p>Nedostatočná súdržnosť medzi občanmi</p>
<p>Príležitosti</p> <p>Rekonštrukcia kostola</p> <p>Vybudovanie detského a multifunkčného ihriska</p> <p>Zriadenie klubu dôchodcov</p> <p>Pomoc starším ľuďom</p>	<p>Ohrozenia</p> <p>Odchod mladých ľudí za prácou a lepšími podmienkami z obce</p> <p>Zhoršujúca sa sociálna situácia niektorých skupín obyvateľstva</p> <p>Nedostatočná podpora zo strany VÚC a štátu vo sfére občianskej vybavenosti</p> <p>Rozpad spoločenských, komunitných a rodinných vzťahov</p>

Tab. 28 SWOT analýza environmentálnej oblasti

<p>Silné stránky</p> <p>Pokojné prostredie</p> <p>Krásna príroda</p> <p>Relatívna zachovalosť životného prostredia</p> <p>Plynofikácia obce</p> <p>Vodovodná sieť</p>	<p>Slabé stránky</p> <p>Chýbajúca kanalizácia</p> <p>Vyhadzovanie odpadu do prírody (čierne skládky)</p> <p>Zhoršujúce sa klimatické pomery</p> <p>Chýba protipovodňová ochrana</p>
<p>Príležitosti</p> <p>Úprava verejných plôch a priestranstiev – cintorína</p> <p>Znižovanie znečisťovania ŽP</p> <p>Zvyšovanie úrovne environmentálneho povedomia</p> <p>Vybudovanie oddychových zón a detských ihrísk</p> <p>Odstránenie čiernych skládok</p> <p>Vyčistenie potoka</p> <p>Protipovodňové opatrenia</p> <p>Možnosti získať finančné prostriedky z fondov EÚ a štátneho rozpočtu</p>	<p>Ohrozenia</p> <p>Ohrozenie čistoty spodných vôd zo septikov</p> <p>Nárast množstva vznikajúceho komunálneho odpadu a vytváranie nepovolených (čiernych) skládok</p> <p>Hrozba záplav</p> <p>Znečistenie životného prostredia</p>

PROGRAM ROZVOJA OBCE MAKOVCE NA ROKY 2016 – 2022

SWOT analýzy silných a slabých stránok, príležitostí a ohrození poskytla prehľad potenciálnych obmedzení i možností pri ďalšom rozvoji obce. Na základe zhodnotenia SWOT analýzy je nevyhnutné stanoviť priority strategických cieľov v jednotlivých oblastiach a prijať opatrenia na zabezpečenie ich dosiahnutia. Analýza príležitostí a ohrození umožnila odhaliť doteraz nevyužitú šancu a súčasne definovať riziká, s ktorými sa samospráva môže v ďalšom období stretnúť.

2. Strategická časť

Vízia:

Obec Makovce bude dynamicky a všestranne sa rozvíjajúcou obcou s vysokou kvalitou života jej obyvateľov. Bude využívať svoje danosti v prospech svojho udržateľného hospodárskeho, sociálneho, environmentálneho a územného rozvoja.

Strategický cieľ:

Vybudovať infraštruktúru obce a zlepšiť kvalitu životného prostredia s rešpektovaním požiadaviek na ochranu a tvorbu životného prostredia.

PROGRAM ROZVOJA OBCE MAKOVCE NA ROKY 2016 – 2022

Tab. 29 Prehľad špecifických cieľov a opatrení v ekonomickej oblasti

1. Prioritná oblasť - ekonomiclá (hospodárska)

Cieľ 1 : Zabezpečiť skvalitnenie služieb pre obyvateľov obce a zlepšiť kvalitu ich života so zameraním na miestnu infraštruktúru

Opatrenie 1.1

Rekonštruovať a vybudovať technickú infraštruktúru, zvyšovať bezpečnosť obyvateľov a návštevníkov obce, posilniť kvalitu života obyvateľov

Opatrenie 1.2

Dostupné a bezpečné miestne komunikácie, chodníky a verejné priestranstvá

Špecifický cieľ 1: Zabezpečiť skvalitnenie služieb pre obyvateľov obce a zlepšiť kvalitu ich života so zameraním na miestnu infraštruktúru

Zdôvodnenie: Úlohou tohto cieľa je vybudovať základnú miestnu infraštruktúru a zabezpečiť kvalitatívnu a kvantitatívnu úroveň vybavenia zariadení infraštruktúry v obci, ktorá skvalitní život obyvateľov obce a ostatných návštevníkov obce.

Tab. 30 Prehľad špecifických cieľov a opatrení v sociálnej oblasti

2. Prioritná oblasť	sociálna
Cieľ 2: Zabezpečiť vhodné podmienky pre bývanie	Cieľ 3: Zachovanie kultúrno - historického potenciálu obce
Opatrenie 2.1 Individuálna bytová výstavba (IBV)	Opatrenie 2.2 Budovanie kultúrnej a športovej infraštruktúry a rozvoj kultúrnych a voľno časových aktivít

Špecifický cieľ 2: Zabezpečiť vhodné podmienky pre bývanie

Zdôvodnenie: Demografický vývoj obyvateľstva je spôsobený aj migráciou obyvateľstva za lepšími podmienkami. Úlohou tohto cieľa je vytvoriť vhodné podmienky na bývanie, a tak udržať mladú generáciu v obci. Potrebné je zamerať sa hlavne na podporu individuálnej bytovej výstavby a vypracovanie územnoplánovacej dokumentácie.

PROGRAM ROZVOJA OBCE MAKOVCE NA ROKY 2016 – 2022

Špecifický cieľ 3: Zachovanie kultúrno – historického potenciálu obce

Zdôvodnenie: Najväčšími možnosťami pre kontakt a prácu s obyvateľmi je ich zaangažovanosť v oblasti kultúry a športu. Obec si uvedomuje potrebu kultúrnych a športových podujatí a s tým spojenou nedostatočnou infraštruktúrou. Úlohou tohto cieľa je dobudovať kultúrnu a športovú infraštruktúru a zabezpečiť realizáciu tradičných kultúrnych a športových podujatí so zapojením širokej verejnosti.

Tab. 31 Prehľad špecifických cieľov a opatrení v environmentálnej oblasti

3. Prioritná oblasť - environmentálna
Cieľ 4: Zlepšenie starostlivosti o životné prostredie a vybudovanie environmentálnej infraštruktúry
Opatrenie 3.1
Racionálne využívanie vôd a odpadových vôd

Špecifický cieľ 4: Zlepšenie starostlivosti o životné prostredie a dobudovanie environmentálnej infraštruktúry

Zdôvodnenie: S narastajúcou spotrebou vody a s tým spojeným vypúšťaním odpadových vôd je dôležité eliminovať vplyv zložiek na životné prostredie. Úlohou tohto cieľa je vybudovanie environmentálnej infraštruktúry s uplatnením environmentálne výhodných technológií.

3. Programová časť

Špecifický cieľ 1.1 - Rekonštruovať a vybudovať technickú infraštruktúru, zvyšovať bezpečnosť obyvateľov a návštevníkov obce, posilniť kvalitu života obyvateľov

Opatrenia:

- 1.1.1 Oprava autobusovej zastávky
- 1.1.2 Výstavba oddychovej zóny a altánku
- 1.1.3 Rekonštrukcia a modernizácia verejného osvetlenia
- 1.1.4 Oplotenie cintorína a vybudovanie parkoviska pri cintoríne
- 1.1.5 Rekonštrukcia miestneho rozhlasu
- 1.1.6 Výstavba stacionára pre dôchodcov
- 1.1.7 Výstavba Domu smútku

PROGRAM ROZVOJA OBCE MAKOVCE NA ROKY 2016 – 2022

- 1.1.8 Zníženie energetickej náročnosti verejných budov
- 1.1.9 Zavedenie vody do rómskej osady, vyvrtanie studní

Špecifický cieľ 1.2 - Dostupné a bezpečné komunikácie, chodníky a verejné priestranstvá

Opatrenia:

- 1.2.1 Rekonštrukcia miestnych komunikácií za účelom zvýšenia bezpečnosti obyvateľov

Špecifický cieľ 2.1 - Vybudovanie infraštruktúry bývania

Opatrenia:

- 2.1.1 Podpora vytvárania zón pre IBV

Špecifický cieľ 2.2 - Rozvíjať podmienky pre športovo – rekreačné a kultúrne vyžitie v obci

Opatrenia:

- 2.2.1 Vybudovanie multifunkčného ihriska s využitím pre všetky vekové kategórie
- 2.2.2 Vytváranie podmienok pre rozvoj kultúrno-spoločenských aktivít

Špecifický cieľ 3.1 - Racionálne využívanie vôd a odpadových vôd

Opatrenia:

- 3.1.1 Realizácia opatrení na zvyšovanie ochrany prírody v obci
- 3.1.2 Protipovodňová úprava potoka a oprava mosta cez potok
- 3.1.3 Vybudovanie kanalizácie a ČOV

PROGRAM ROZVOJA OBCE MAKOVCE NA ROKY 2016 – 2022

Tab. 32 Prehľad opatrení a projektov podľa prioritných oblastí

Opatrenie	Projekt/aktivita	Prioritná oblasť/oblasť
Opatrenie 1.1 Rekonštruovať a vybudovať technickú infraštruktúru, zvyšovať bezpečnosť obyvateľov a návštevníkov obce, posilniť kvalitu života obyvateľov	Projekt 1.1.1 Oprava autobusovej zastávky	Ekonomická/sociálna
	Projekt 1.1.2 Výstavba oddychovej zóny a altánku	Ekonomická/environmentálna
	Projekt 1.1.3 Rekonštrukcia a modernizácia verejného osvetlenia	ekonomická
	Projekt 1.1.4 Oplotenie cintorína a vybudovanie parkoviska pri cintoríne	ekonomická
	Projekt 1.1.5 Rekonštrukcia miestneho rozhlasu	ekonomická
	Projekt 1.1.6 Výstavba stacionára pre dôchodcov	Ekonomická/sociálna
	Projekt 1.1.7 Výstavba Domu smútku	Ekonomická/sociálna
	Projekt 1.1.8 Zníženie energetickej náročnosti verejných budov	Ekonomická/environmentálna
	Projekt 1.1.9 Zavedenie vody do rómskej osady	Ekonomická/environmentálna
Opatrenie 1.2 Dostupné a bezpečné komunikácie, chodníky a verejné priestranstvá	Projekt 1.2.1 Rekonštrukcia miestnych komunikácií za účelom zvýšenia bezpečnosti obyvateľov	Ekonomická
Opatrenie 2.1 Vybudovanie infraštruktúry bývania	Projekt 2.1.1 Podpora vytvárania zón pre IBV	sociálna

PROGRAM ROZVOJA OBCE MAKOVCE NA ROKY 2016 – 2022

Opatrenie 2.2 Rozvíjať podmienky pre športovo- rekreačné a kultúrne využitie v obci	Projekt 2.2.1 Vybudovanie multifunkčného ihriska s využitím pre všetky vekové kategórie	Sociálna
	Projekt 2.2.2 Vytváranie podmienok pre rozvoj kultúrno- spoločenských aktivít	Sociálna
Opatrenie 3.1 Racionálne využívanie vôd a odpadových vôd	Projekt 3.1.1 Realizácia opatrení na zvyšovanie ochrany prírody v obci	Environmentálna
	Projekt 3.1.2 Protipovodňová úprava potoka a oprava mosta cez potok	Ekonomická/environmentálna
	Projekt 3.1.3 Vybudovanie kanalizácie a ČOV	environmentálna

Tab. 33 Súbor ukazovateľov a výsledkov jednotlivých projektov

Projekt/aktivita	Výsledok/dopad
Projekt 1.1.1 Oprava autobusovej zastávky	Zlepšenie technického stavu a estetická funkcia
Projekt 1.1.2 Výstavba oddychovej zóny a altánku	Možnosť oddychu pre deti i dospelých
Projekt 1.1.3 Rekonštrukcia a modernizácia verejného osvetlenia	Zníženie nákladov na elektrickú energiu a bezpečnejšia obec
Projekt 1.1.4 Oplotenie cintorína a vybudovanie parkoviska pri cintoríne	Upravené oplotenie a zabezpečenie parkovacích miest pri obecnom cintoríne
Projekt 1.1.5 Rekonštrukcia miestneho rozhlasu	Zlepšenie kvality komunikácie s občanmi
Projekt 1.1.6 Výstavba stacionára pre dôchodcov	Udržiavanie medziľudských vzťahov
Projekt 1.1.7 Výstavba Domu smútku	Zväčšenie kapacít, skvalitnenie pohrebných služieb
Projekt 1.1.8 Zníženie energetickej náročnosti verejných budov	Odstránením havarijných stavov znížiť energetickú náročnosť budov a zvýšiť estetickú funkciu
Projekt 1.1.9	Zvýšiť hygienu a čistotu v rómskej osade

PROGRAM ROZVOJA OBCE MAKOVCE NA ROKY 2016 – 2022

Zavedenie vody do rómskej osady	
Projekt 1.2.1 Rekonštrukcia miestnych komunikácií za účelom zvýšenia bezpečnosti obyvateľov	Cesty bez výtlkov, vybudovaním chodníkov a vyasfaltovaním obecných uličiek zvýšiť bezpečnosť občanov
Projekt 2.1.1 Podpora vytvárania zón pre IBV	Prístupnejšie podmienky pre budovanie RD
Projekt 2.2.1 Vybudovanie multifunkčného ihriska s využitím pre všetky vekové kategórie	Zlepšenie športových možností pre mládež i dospelých, zabezpečenie aktívneho pohybu a prevencia obezity
Projekt 2.2.2 Vytváranie podmienok pre rozvoj kultúrno-spoločenských aktivít	Stretávanie sa občanov navzájom, zlepšenie medziľudských vzťahov
Projekt 3.1.1 Realizácia opatrení na zvyšovanie ochrany prírody v obci	Odstránenie čiernych skládok
Projekt 3.1.2 Protipovodňové úpravy potoka a oprava mosta cez potok	Výstavbou kanála a úpravou okolia potoka znížiť dôsledky povodní, zvýšiť bezpečnosť pohybu po moste
Projekt 3.1.3 Vybudovanie kanalizácie a ČOV	Napojenie 166 obyvateľov / 60 domácností

Zdroj: vlastné spracovanie

PROGRAM ROZVOJA OBCE MAKOVCE NA ROKY 2016 – 2022

4. Realizačná časť

Realizačná časť PRO nadväzuje na programovú časť vo väzbe na program a navrhnuté ukazovatele. Realizačná časť obsahuje popis úloh jednotlivých partnerov, popis inštitucionálneho a organizačného zabezpečenia, popis komunikačnej stratégie PRO k jednotlivým cieľovým skupinám, systém monitorovania a hodnotenia a akčný plán s výhľadom na 2 roky (x+2) – vecný a časový harmonogram realizácie jednotlivých opatrení a projektov.

4.1 Inštitucionálne a organizačné zabezpečenie

Zabezpečenie realizácie a naplnenia Programu rozvoja obce bude dosiahnuté koordinovaným a širokospektrálnym pôsobením všetkých zainteresovaných cieľových skupín v obci v kombinácii s využitím schopnosti všetkých zodpovedných osôb.

Projekty možno uskutočňovať vlastnými silami alebo za pomoci externistov. Práve prepojenie interných a externých nositeľov projektov urýchli proces realizácie stratégie, resp. môže prebiehať paralelne realizácia viacerých projektov naraz.

Riadiacím orgánom PRO na úrovni obce je **obecné zastupiteľstvo (OZ)**. Obecné zastupiteľstvo si môže zriadiť komisie ako svoje poradné orgány. Vo vzťahu k realizácii PRO obecné zastupiteľstvo berie na vedomie návrh strategickú časť dokumentu, schvaľuje celý dokument PRO a každoročne schvaľuje vyhodnotenie jeho plnenia, taktiež schvaľuje spolufinancovanie jednotlivých projektov financovaných z doplnkových zdrojov financovania a z prostriedkov rozpočtu obce. OZ v rámci hodnotenia PRO schvaľuje každoročne hodnotiace a monitorovacie správy, rozhoduje o zmenách a aktualizácii programu.

Výkonným orgánom pre prípravu a realizáciu rozvojových projektov a aktivít PRO je **starosta obce**, ním riadené inštitúcie obce a vybraní partneri projektov. Orgány zodpovedajú za systém riadenia PRO a v prípade čerpania pomoci EÚ a dotácií i za systém riadenia pomoci, čerpania dotácií a použitie úverových zdrojov.

4.2 Komunikačná stratégia

V obci je zabezpečený plynulý tok informácií a zabezpečenie činnosti potrebných pre realizáciu PRO, ako aj činností v rámci projektového cyklu na úrovni jednotlivých projektov, vrátane procesov s externými subjektmi (príprava projektovej dokumentácie, príslušné povolenia, proces verejného obstarávania, dodávky služieb, tovarov a stavebných prác) a prípravu žiadostí o doplnkové zdroje financovania.

Hlavným cieľom komunikačnej stratégie je komunikácia s občanmi a dosiahnutie stavu, aby bol každý občan o všetkých súvislostiach, ktoré pre neho z PRO a jeho realizácie vyplývajú, informovaný včas, v dostatočnom rozsahu primeranou formou. Podstatný a hlavný nástroj komunikácie obce predstavuje **webová stránka obce (www.makovce.sk)** so sprievodnými komunikačnými kanálmi: informačná tabuľa umiestnená v strede obce pri autobusovej zastávke a miestny rozhlas. Ďalšími komunikačnými kanálmi sú zasadnutia OZ a informovanie občanov prostredníctvom zvolených poslancov obce.

PROGRAM ROZVOJA OBCE MAKOVCE NA ROKY 2016 – 2022

4.3 Monitorovanie a hodnotenie

Monitorovanie plnenia programu rozvoja obce bude stálym a dlhodobým procesom zameraným na sledovanie kvalitatívnych a kvantitatívnych zmien pomocou vybraných ukazovateľov, cieľom ktorého bude získavanie informácií o skutočnom plnení opatrení zameraných na zmenu negatívneho vývoja, resp. o potrebné zmeniť ich výber alebo spôsob realizácie.

Proces monitorovania PRO sa vykonáva systematicky a priebežne počas celého trvania PRO až do ukončenia jeho platnosti a to na úrovni projektov. Základným prvkom monitorovania je projekt, na úrovni programu sa pripravuje súhrnná monitorovacia správa za príslušný rok. Vstupnými údajmi pre monitorovanie sú údaje z plánovaných a dosiahnutých ukazovateľov výstupu, výsledku a dopadu jednotlivých projektov. Výstupom monitorovania je **monitorovacia správa** za príslušný rok schválená v OZ.

Proces hodnotenia sa vykonáva na úrovni programu (PRO) systematicky a priebežne počas celého trvania programu. Proces hodnotenia z hľadiska jeho vykonávania je rozdelený na strategické a operatívne hodnotenie.

Dokument PRO musí prejsť v rámci procesu schvaľovania procesom strategického hodnotenia v zmysle príslušných ustanovení **Zákona NR SR č. 24/2006 Z. z. o posudzovaní vplyvov na životné prostredie** a o zmene a doplnení niektorých zákonov.

Operatívne hodnotenie sa zakladá predovšetkým na každoročnom hodnotení – vyhodnotenie PRO bude prebiehať v zmysle platnej legislatívy o podpore regionálneho rozvoja každoročne hodnotiacou správou, ktoré prejdú schvaľovacím procesom v OZ. Výstupom hodnotenia je hodnotiaci správa za príslušný rok schválená v OZ, ktorá hodnotí pokrok k dosiahnutiu stanovených cieľov jednotlivých prioritných oblastí. Vstupnými údajmi pre prípravu operatívneho hodnotenia sú výsledky monitorovania – monitorovacie správy jednotlivých projektov realizovaných v rámci programu. Hodnotiace a monitorovacie správy PRO sú podkladom pre rozhodnutia orgánov (OZ, starosta) pri riadení realizácie programu s účelom dosiahnuť žiaduci pokrok smerom k dosiahnutiu cieľov jednotlivých prioritných oblastí PRO (príloha č. 4 – Vzor monitorovacej správy).

Tab. 34 Plán hodnotenia a monitorovania PRO

Typ hodnotenia	Vykonať prvýkrát	Dôvod vykonania/periodicita
Strategické hodnotenie	Najskôr v roku 2017	Podľa rozhodnutia obce a vzniknutej spoločenskej potreby
Operatívne hodnotenie		
Tematické hodnotenie časti PRO	2017	
Ad hoc mimoriadne hodnotenie		Pri značnom odklone od stanovených cieľov Pri návrhu na revíziu
Ad hoc hodnotenie celého PRO alebo jeho časti		Na základe rozhodnutia starostu, kontrolného orgánu,

PROGRAM ROZVOJA OBCE MAKOVCE NA ROKY 2016 – 2022

		podnetu poslancov, správy auditu
--	--	----------------------------------

Zdroj: vlastné spracovanie

4.4 Akčný plán

Súčasťou realizačnej časti PRO je spracovaný akčný plán podľa jednotlivých prioritných oblastí a obsahuje aktivity/zoznam investícií všetkých opatrení. Akčný plán je zostavený podľa výsledkov dotazníkového prieskumu. Poradie a dôležitosť nie sú určené, vzhľadom na špecifické podmienky, ktoré budú definované až v jednotlivých výzvach v rámci Programu rozvoja vidieka SR 2014 – 2020, resp. ostatných programoch a podľa reálnych možností obce.

Tab. 35 Prehľad schválených programov SR na roky 2014 – 2020

P. č.	Operačné programy	Riadiaci orgán
1.	Výskum a inovácie	MŠVVŠ SR
2.	Integrovaná infraštruktúra	MDVRR SR
3.	Ľudské zdroje	MPSVR SR
4.	Kvalita životného prostredia	MŽP SR
5.	Integrovaný regionálny operačný program	MPRV SR
6.	Efektívna verejná správa	MV SR
7.	Technická pomoc	ÚV SR
8.	Program rozvoja vidieka	MPRV SR
9.	Rybné hospodárstvo	MPRV SR
10.	Programy EÚS	-

Zdroj: vlastné spracovanie

Akčný plán je realizovateľný v časovom období 2016 – 2022 a všetky plánované investície sú rovnocenné.

Každý akčný plán musí byť:

- Reálny podľa finančných a časových možností
- Konkrétny – rieši príčinu špecifického cieľa
- Flexibilný – podľa možnosti spoločného postupu všetkých zúčastnených strán
- Transparentný – verejne prístupný a kontrolovateľný
- Monitorovaný a hodnotiteľný v merateľných jednotkách.

PROGRAM ROZVOJA OBCE MAKOVCE NA ROKY 2016 – 2022

Tab. 36 Akčný plán obce Makovce

Priorita, opatrenie, aktivita/projekt	Termín (rok)	Zodpovedný	Financovanie v €
Priorita 1 – ekonomická (hospodárska) oblasť			
Opatrenie 1.1 Rekonštruovať a vybudovať technickú infraštruktúru, zvyšovať bezpečnosť obyvateľov a návštevníkov obce, posilniť kvalitu života obyvateľov			
1.1.1 Oprava autobusovej zastávky	2016-2022	Obec Makovce	80 000
1.1.2 Výstavba oddychovej zóny a altánku	2016-2022	Obec Makovce	10 000
1.1.3 Rekonštrukcia a modernizácia verejného osvetlenia	2016-2022	Obec Makovce	130 000
1.1.4 Oplotenie cintorína a vybudovanie parkoviska pri cintoríne	2016-2022	Obec Makovce	170 000
1.1.5 Rekonštrukcia miestneho rozhlasu	2016-2022	Obec Makovce	15 000
1.1.6 Výstavba stacionára pre dôchodcov	2016-2022	Obec Makovce	130 000
1.1.7 Výstavba Domu smútku	2016-2022	Obec Makovce	110 000
1.1.8 Zníženie energetickej náročnosti verejných budov	2016-2022	Obec Makovce	150 000
1.1.9 Zavedenie vody do rómskej osady	2016-2022	Obec Makovce	30 000
Opatrenie 1.2 Dostupné a bezpečné komunikácie, chodníky a verejné priestranstvá			
1.2.1 Rekonštrukcia miestnych komunikácií za účelom zvýšenia bezpečnosti obyvateľov	2016-2022	Obec Makovce	340 000
Priorita 2 - sociálna oblasť			
Opatrenie 2.1 Vybudovanie infraštruktúry bývania			
2.1.1 Podpora vytvárania zón pre IBV	priebežne		
Opatrenie 2.2 Rozvíjanie podmienok pre športovo-rekreačné a kultúrne vyžitie v obci			
2.2.1 Vybudovanie multifunkčného ihriska a využitím pre všetky vekové kategórie	2016-2022	Obec Makovce	90 000
2.2.2 Vytváranie podmienok pre rozvoj kultúrno-spoločenských aktivít	priebežne	Obec Makovce	
Priorita 3 – environmentálna oblasť			
Opatrenie 3.1 Racionálne využívanie vôd a odpadových vôd			
3.1.1 Realizácia opatrení na zvyšovanie ochrany prírody v obci	2016-2022	Obec Makovce	
3.1.2 Protipovodňová úprava potoka a oprava mosta cez potok	2016-2022	Obec Makovce	190 000
3.1.3 Vybudovanie kanalizácie a ČOV			300 000

PROGRAM ROZVOJA OBCE MAKOVCE NA ROKY 2016 – 2022

5. Finančná oblasť

Táto časť obsahuje:

- finančný rámec pre realizáciu PRO Makovce,
- model viac zdrojového financovania jednotlivých opatrení, aktivít (projektov)

Tab. 37 Finančný rámec pre realizáciu PRO Makovce

Opatrenie	Názov projektu/aktivity	Termín	Financovanie
Špecifický cieľ 1.1			825 000
Opatrenie 1.1.1	Oprava autobusovej zastávky	2016-2022	80 000
Opatrenie 1.1.2	Výstavba oddychovej zóny a altánku	2016-2022	10 000
Opatrenie 1.1.3	Rekonštrukcia a modernizácia verejného osvetlenia	2016-2022	130 000
Opatrenie 1.1.4	Oplotenie cintorína a vybudovanie parkoviska pri cintoríne	2016-2022	170 000
Opatrenie 1.1.5	Bezdrôtový obecný rozhlas	2016-2022	15 000
Opatrenie 1.1.6	Výstavba stacionára pre dôchodcov	2016-2022	130 000
Opatrenie 1.1.7	Výstavba Domu smútku	2016-2022	110 000
Opatrenie 1.1.8	Oprava strechy na kultúrnom dome, zateplenie, výmena okien	2016-2022	150 000
Opatrenie 1.1.9	Zavedenie vody do rómskej osady	2016-2022	30 000
Špecifický cieľ 1.2			340 000
Opatrenie 1.2.1	Vyafaltovanie obecných uličiek	2016-2022	150 000
	Výstavba chodníka	2016-2022	190 000
Špecifický cieľ 2.1			
Opatrenie 2.1.1	Podpora vytvárania zón pre IBV	priebežne	
Špecifický cieľ 2.2			90 000
Opatrenie 2.2.1	Vybudovanie multifunkčného ihriska s využitím pre všetky vekové kategórie	2016-2022	90 000
Opatrenie 2.2.2	Vytváranie podmienok pre rozvoj kultúrno-spoločenských aktivít	priebežne	
Špecifický cieľ 3.1			490 000
Opatrenie 3.1.1	Realizácia opatrení na zvyšovanie ochrany prírody v obci	2016-2022	
Opatrenie 3.1.2	Výstavba kanálu	2016-2022	120 000
	Oprava mosta cez potok	2016-2022	70 000
Opatrenie 3.1.3	Vybudovanie kanalizácie a ČOV		300 000

Zdroj: vlastné spracovanie

Vo finančnom pláne boli naplánované najaktuálnejšie investičné zámery obce.

PROGRAM ROZVOJA OBCE MAKOVCE NA ROKY 2016 – 2022

Tab. 38 Model viac zdrojového financovania

Viaczdrojové financovanie (v EUR)							
Prioritná oblasť	Celkové náklady	EÚ	Verejné Štát	zdroje VÚC	Obec	Spolu	Súkromné a iné zdroje
Opatrenie 1.1	825 000	704 500	110 000	0	10 500	825 000	0
Opatrenie 1.2	340 000	334 000	5 000	0	1 000	340 000	0
Opatrenie 2.1							
Opatrenie 2.2	90 000	90 000	0	0	0	90 000	0
Opatrenie 3.1	490 000	335 000	150 000	0	5 000	490 000	0

Zdroj: vlastné spracovanie

Pre programové obdobie 2016 – 2022 je obec Makovce zaradená medzi obce do 1 000 obyvateľov. Čerpanie finančných prostriedkov bude prioritne prostredníctvom PROGRAMU ROZVOJA VIDIEKA SR 2014 – 2020, opatrenie 7 (zdroj: PRV SR 2014-2020):

OPATRENIE. M07 – Základné služby a obnova dedín vo vidieckych oblastiach (článok 20)

Právny základ

- článok 20 nariadenie (EÚ) č. 1305/2013 o podpore rozvoja vidieka z EPFRV;
- príloha I bod 8.6 vykonávacieho nariadenia Komisie (EÚ) č. 808/2014.

Názov operácie: Investície do vytvárania, zlepšovania alebo rozširovania všetkých druhov infraštruktúr malých rozmerov.

Podopatrenie: 7.2 – Podpora na investície do vytvárania, zlepšovania alebo rozširovania všetkých druhov infraštruktúr malých rozmerov vrátane investícií do energie z obnoviteľných zdrojov a úspor energie.

Opis typu operácie

- výstavba, rekonštrukcia, modernizácia, dostavba kanalizácie, vodovodu, alebo čistiarne odpadových vôd;
- výstavba a rekonštrukcia miestnych komunikácií, lávok, mostov, chodníkov a záchytných parkovísk, autobusových zastávok, výstavba, rekonštrukcia a údržba odvodňovacích kanálov, prehlbovanie existujúcich obecných studní. V prípade investícií do miestnych komunikácií, tie budú umožnené len v malom rozsahu a za predpokladu, že prispievajú k oživeniu znevýhodnenej vidieckej oblasti, kde môže

PROGRAM ROZVOJA OBCE MAKOVCE NA ROKY 2016 – 2022

zlepšiť prepojenie medzi vidieckymi oblasťami a širšou dopravnou sieťou, príp. budú prispievať k miestnemu ekonomickému rozvoju (napr. k rozvoju vidieckeho cestovného ruchu a pod.);

- zlepšenie vzhľadu obcí – úprava a tvorba verejných priestranstiev, námestí, parkov a pod.

*Názov operácie: **Vytváranie, zlepšovanie alebo rozširovanie miestnych služieb vrátane voľného času a kultúry a súvisiacej infraštruktúry.***

Podopatrenie: 7.4 – Podpora na investície do vytvárania, zlepšovania alebo rozširovania miestnych základných služieb pre vidiecke obyvateľstvo vrátane voľného času a kultúry a súvisiacej infraštruktúry

Opis typu operácie

- investície súvisiace s vytváraním podmienok pre trávenie voľného času vrátane príslušnej infraštruktúry – napr. výstavba /rekonštrukcia/ modernizácia športovísk a detských ihrísk, amfiteátrův, investície do rekonštrukcie nevyužitých objektov v obci pre komunitnú/spolkovú činnosť vrátane rekonštrukcie existujúcich kultúrnych domov;
- zriadenie nových, prístavba, prestavba, rekonštrukcia a modernizácia existujúcich domov smútku vrátane ich okolia;
- investície súvisiace so zvyšovaním kvality života obyvateľov – investície spojené s odstraňovaním malých tzv. divokých skládok odpadov resp. opusteného odpadu;
- investície súvisiace so zvýšením bezpečnosti a prevencie proti vandalizmu na verejných priestoroch (montáž kamerových systémův a iných bezpečnostných prvkov);
- investície súvisiace s vytváraním podmienok pre rozvoj podnikania – rekonštrukcie nevyužívaných objektov v obci pre podnikateľskú činnosť, výstavba/rekonštrukcia tržníc pre podporu predaja miestnych produktov a pod.
- investície do využívania OZE vrátane investícií spojenými s úsporou energie – len ako súčasť investícií do miestnych služieb.

*Názov operácie: **Rozvoj vidieckeho cestovného ruchu***

Podopatrenie: 7.5 – Podpora na investície do rekreačnej infraštruktúry, turistických informácií a do turistickej infraštruktúry malých rozmerov na verejné využitie

Opis typu operácie

- investície, ktoré súvisia s vytvorením, udržiavaním, obnovou a skvalitňovaním turisticky zaujímavých objektov, bodov a miest vrátane príslušnej infraštruktúry – miestne kultúrne, historické, prírodné a iné objekty a zaujímavosti, zriadenie múzejných a galerijných zariadení a pod.;

PROGRAM ROZVOJA OBCE MAKOVCE NA ROKY 2016 – 2022

- investície do rekreačnej infraštruktúry, turistických informácií a informačných tabúl v turistických lokalitách na verejné využitie, budovanie drobných obslužných zariadení pre turistov, informačné body, smerové tabule, KIOSKY a pod.;
- budovanie, rekonštrukcia náučných chodníkov, cykloturistických chodníkov, ich napojenie na náučné chodníky, budovanie doplnkovej infraštruktúry (odpočinkové miesta, prístrešky, stojany na bicykle a pod.), výstavba vyhliadkových veží, budovanie, údržba a obnova cykloturistického značenia na existujúcich cykloturistických trasách a pod.

Obec Makovce je členom občianskeho združenia MAS Domaša, o. z., tzn. v prípade schválenia štatútu MAS bude sa môcť obec uchádzať aj o získanie financií zapojením sa do výziev vyhlásených príslušnou MAS.

PROGRAM ROZVOJA OBCE MAKOVCE NA ROKY 2016 – 2022

Záver

Obsahuje informáciu o schválení a zverejnení PRO Makovce.

Program rozvoja obce Makovce na roky 2016 – 2022 schválilo Obecné zastupiteľstvo v Makovciach na svojomriadnom zasadnutí dňauznesením číslo.....

Schválený PRO Makovce na roky 2016 – 2022 bude zverejnený na novozriadenej internetovej stránke obce Makovce (www.makovce.sk).

Prílohy

- Príloha č. 1: Zoznam členov riadiaceho tímu
- Príloha č.2: Zoznam informačných zdrojov použitých v PHRO Makovce
- Príloha č. 3: Osnova PRO Makovce
- Príloha č. 4: Vzor monitorovacej správy
- Príloha č. 5: Zoznam skratiek použitých v PRO
- Príloha 6: Zoznam tabuliek
- Príloha 7: Zoznam grafov
- Príloha 8: Zoznam obrázkov

PROGRAM ROZVOJA OBCE MAKOVCE NA ROKY 2016 – 2022

Príloha č. 1 – Zoznam členov riadiaceho tímu

Ján Ďuk	- starosta
Ing. Marián Semančík, PhD	- zástupca starostu
Dušan Jacečko	- poslanec
Ing. Peter Trebišovský	- poslanec
Milan Špavelko	- poslanec
Emília Jacečková	- poslankyňa
Helena Štefancová	- zamestnankyňa obecného úradu

PROGRAM ROZVOJA OBCE MAKOVCE NA ROKY 2016 – 2022

Príloha č. 2 – Zoznam informačných zdrojov použitých v PRO

1. Program hospodárskeho a sociálneho rozvoja PSK 2008 – 2015
2. Program odpadového hospodárstva Prešovského kraja na roky 2011 – 2015
3. Územný plán VÚC PSK
4. Regionálna investičná stratégia PSK 2005 – 2008
5. Výročná správa PSK za konsolidovaný celok za rok 2013
6. Národná stratégia regionálneho rozvoja SR (2014)
7. Partnerská dohoda SR na roky 2014 – 2020
8. Stratégia Európa 2020
9. Program rozvoja vidieka 2014 – 2020
10. Národná stratégia trvalo udržateľného rozvoja
11. Konceptia územného rozvoja Slovenska 2011

PROGRAM ROZVOJA OBCE MAKOVCE NA ROKY 2016 – 2022

Príloha č. 3 – Osnova PRO Makovce

Úvod

Táto časť zahŕňa:

- obsah dokumentu (podľa jednotlivých kapitol),
- stručný popis kontextu vzniku a chronológie prípravy PRO,
- stručné zhrnutie východiskových koncepcných dokumentov týkajúcich sa vymedzeného územia.

Časť 1: Analytická časť

Táto časť obsahuje:

- kompletnú analýzu vnútorného prostredia na základe overeného súboru kvantitatívnych a kvalitatívnych dát (ďalej len „dátová základňa“) podľa jednotlivých oblastí vrátane finančnej a hospodárskej situácie,
 - ex-post hodnotenia (realizácia existujúceho PRO vrátane vyhodnotenia rozpracovaných investičných a neinvestičných projektov k 31.12. príslušného roka),
 - analýzu silných a slabých stránok územia,
 - identifikáciu hlavných vonkajších faktorov rozvoja územia (výber hlavných faktorov),
 - analýzu vplyvu vonkajšieho prostredia na vývoj situácie v území (zoznam),
 - ex-post hodnotenie (realizácia existujúceho PRO vrátane vyhodnotenia rozpracovaných investičných a neinvestičných projektov realizovaných na národnej, príp. regionálnej úrovni k 31.12. príslušného roka),
 - analýzu príležitostí a ohrození pre rast a rozvoj územia (posúdenie hlavných faktorov z hľadiska príležitostí a ohrození),
 - analýzu väzieb územia,
 - SWOT analýzu (súhrnná tabuľka, syntéza výsledkov),
 - analýzu možností rizík a hrozieb, identifikáciu kritických oblastí rozvoja,
 - identifikáciu východísk a možných riešení,
 - odhad budúceho možného vývoja.

PROGRAM ROZVOJA OBCE MAKOVCE NA ROKY 2016 – 2022

Časť 2: Strategická časť

Táto časť obsahuje:

- víziu územia,
- formuláciu a návrh stratégie,
- výber a popis strategických cieľov v jednotlivých politikách – oblastiach rozvoja (hospodárska, sociálna, environmentálna).

Časť 3: Programová časť

Táto časť obsahuje:

- konkrétne opatrenia a projekty vrátane ich priradenia k jednotlivým cieľom a prioritám,
- súbor ukazovateľov výsledkov a dosahov vrátane východiskových a cieľových hodnôt.

Časť 4: Realizačná časť

Táto časť obsahuje:

- popis úloh jednotlivých partnerov pri realizácii PRO,
- popis postupov inštitucionálneho a organizačného zabezpečenia realizácie PRO, spôsob komunikácie, kooperácie a koordinácie,
- stručný popis komunikačnej stratégie PRO k jednotlivým cieľovým skupinám,
- systém monitorovania a hodnotenia,
- akčný plán na daný rozpočtový rok s výhľadom na 2 roky (x+2) – vecný a časový harmonogram realizácie jednotlivých opatrení a projektov.

Časť 5: Finančná časť

PROGRAM ROZVOJA OBCE MAKOVCE NA ROKY 2016 – 2022

Táto časť obsahuje:

- finančný rámec PRO,
- model viac zdrojového financovania jednotlivých opatrení, aktivít (projektov).

Záver

Obsahuje informáciu o schválení PRO obecným zastupiteľstvom a o zverejnení PRO.

PROGRAM ROZVOJA OBCE MAKOVCE NA ROKY 2016 – 2022

Príloha č. 4: - Vzor monitorovacej správy

		Monitorovacia	správa		
Úroveň prvku stratégie	Opis prvku stratégie	Plánovaný termín realizácie	Rozpočet obce.....od do	Externé zdroje od do	Realizácia aktivít od do a plán na obdobie od do
Cieľ 1					
Opatrenie 1.1					
A. 1.1.1					
a. 1.1.2					

PROGRAM ROZVOJA OBCE MAKOVCE NA ROKY 2016 – 2022

Príloha č. 5: - Zoznam skratiek použitých v PRO

a. s. – Akciová spoločnosť

ČOV – Čistiareň odpadových vôd

DSS – Domov sociálnych služieb

EAO – Ekonomicky aktívne obyvateľstvo

FO – Fyzická osoba

ha - Hektár

HDP – Hrubý domáci produkt

CHVÚ – Chránené vtáčie územie

IBV – Individuálna bytová výstavba

IKT – Informačné a komunikačné technológie

km – Kilometer

k. ú. – Katastrálne územie

m² - meter štvorcový

MDVRR SR – Ministerstvo dopravy, výstavby a regionálneho rozvoja Slovenskej republiky

MPRV SR – Ministerstvo pôdohospodárstva a rozvoja vidieka Slovenskej republiky

MŽP SR – Ministerstvo životného prostredia Slovenskej republiky

MR – Miestny rozhlas

NKP – Národná kultúrna pamiatka

NP – Neľnohospodárska pôda

NR SR – Národná rada Slovenskej republiky

OcÚ – Obecný úrad

OZ – Obecné zastupiteľstvo

PD – Poľnohospodárske družstvo

PHSR – Program hospodárskeho a sociálneho rozvoja

PO – Právnická osoba

PP – Poľnohospodárska pôda

PROGRAM ROZVOJA OBCE MAKOVCE NA ROKY 2016 – 2022

PRO – Program rozvoja obce

PSK – prešovský samosprávny kraj

PRV SR – Program rozvoja vidieka Slovenskej republiky

ROEP – register obnovenej evidencie pozemkov

SAD – Slovenská autobusová doprava

SPP, a. s. – Slovenský plynárenský podnik

s. r. o. – Spoločnosť s ručením obmedzeným

SVP - Slovenský vodohospodársky podnik

ŠFRB – Štátny fond rozvoja bývania

š. p. – Štátny podnik

TKO – Tuhý komunálny odpad

TVS – Televízny signál

UEV – Územie európskeho významu

VSE, a. s. – Východoslovenské elektrárne

VÚC – vyšší územný celok

VVS, a. s. – Východoslovenská vodárenská spoločnosť

VZN – Všeobecne záväzné nariadenie

ZŠ – Základná škola

Z. z. – Zbierka zákonov

ŽP – Životné prostredie

PROGRAM ROZVOJA OBCE MAKOVCE NA ROKY 2016 – 2022

Príloha č. 6. – Zoznam tabuliek

Tab. 1 Základná charakteristika obce Makovce

Tab. 2 Spádovosť obce Makovce

Tab. 3 Infraštruktúra a občianska vybavenosť v obci Makovce

Tab. 4 prehľad stavu spracovania dokumentácie obce Makovce

Tab. 5 Vývoj počtu obyvateľov obce Makovce podľa pohlavia v rokoch 2010 – 2014

Tab. 6 Obyvateľstvo podľa ekonomickej aktivity a pohlavia

Tab. 7 Obyvateľstvo obce podľa vekových skupín v obci Makovce

Tab. 8 EAO obce Makovce podľa postavenie v zamestnaní

Tab. 9 Prírastok obyvateľstva obce Makovce v r. 2010 – 2014

Tab. 10 Národnostná štruktúra obyvateľstva obce Makovce

Tab. 11 Obyvateľstvo podľa vierovyznania

Tab. 12 Najvyššie dosiahnuté vzdelanie obyvateľov obce Makovce

Tab. 13 Prehľad UoZ v obci Makovce v r. 2010 – 2014

Tab. 14 Miera evidovanej nezamestnanosti v okrese Stropkov v r. 2010 – 2014

Tab. 15 Miera evidovanej nezamestnanosti v PSK v r. 2010 – 2014

Tab. 16 Miera evidovanej nezamestnanosti v SR v r. 2010 – 2014

Tab. 17 UoZ v okrese Stropkov podľa vekových skupín v r. 2010 – 2014

Tab. 18 Štruktúra príjmov obce Makovce

Tab. 19 Rozbor plnenia príjmov za rok 2013, 2014

Tab. 20 Rozbor plnenia výdavkov za rok 2013, 2014

Tab. 21 Výpočet výsledku rozpočtového hospodárenia obce za rok 2013, 2014

Tab. 22 Tvorba a použitie prostriedkov rezervného a sociálneho fondu

Tab. 23 Výdavky rozpočtu obce Makovce (v EUR)

Tab. 24 Rozdelenie pôdneho fondu obce Makovce v r. 2014

Tab. 25 Štruktúra pôdných typov poľnohospodárskej pôdy v okrese Stropkov

Tab. 26 SWOT analýza ekonomickej oblasti a technická infraštruktúra

PROGRAM ROZVOJA OBCE MAKOVCE NA ROKY 2016 – 2022

Tab. 27 SWOT analýza sociálnej oblasti a občianskej vybavenosti

Tab. 28 SWOT analýza environmentálnej oblasti

Tab. 29 Prehľad špecifických cieľov a opatrení v ekonomickej oblasti

Tab. 30 Prehľad špecifických cieľov a opatrení v sociálnej oblasti

Tab. 31 Prehľad špecifických cieľov a opatrení v environmentálnej oblasti

Tab. 32 Prehľad opatrení a projektov podľa prioritných oblastí

Tab. 33 Súbor ukazovateľov a výsledkov jednotlivých projektov

Tab. 34 Plán hodnotenia a monitorovania PRO

Tab. 35 Prehľad schválených programov SR na roky 2014 – 2020

Tab. 36 Akčný plán obce Makovce

Tab. 37 Finančný rámec pre realizáciu PRO obce Makovce

Tab. 38 Model viaczdrojového financovania

PROGRAM ROZVOJA OBCE MAKOVCE NA ROKY 2016 – 2022

Príloha č. 7 – Zoznam grafov

Graf 1 Stav obyvateľstva v obci Makovce podľa pohlavia v r. 2014

Graf 2 Vývoj počtu obyvateľov v obci Makovce v r. 2010 – 2014

Graf 3 Vekové zloženie obyvateľstva obce Makovce v r. 2014

Graf 4 Prehľad EAO podľa pohlavia v obci Makovce

Graf 5 Prehľad EAO v obci Makovce

Graf 6 Postavenie v zamestnaní obyvateľov obce Makovce

Graf 7 Prehľad obyvateľstva podľa vekových skupín

Graf 8 Prírodný prírastok obyvateľstva v r. 2010 - 2014

Graf 9 Obyvatelia obce podľa národnosti

Graf 10 Vierovyznanie v obci Makovce

Graf 11 Najvyššie dosiahnuté vzdelanie

Graf 12 Prehľad UoZ podľa pohlavia v obci Makovce v r. 2010 – 2014

Graf 13 Porovnanie miery evidovanej nezamestnanosti na úrovni okresu, kraja a SR

Graf 14 UoZ v okrese Stropkov podľa vekových skupín v r. 2010 – 2014

Graf 15 Rozdelenie pôdneho fondu

Graf 16 Štruktúra poľnohospodárskej pôdy

Graf 17 Štruktúra nepoľnohospodárskej pôdy

PROGRAM ROZVOJA OBCE MAKOVCE NA ROKY 2016 – 2022

Príloha č. 8 – Zoznam obrázkov

Obr. 1 Mapa k. ú. obce Makovce

Obr. 2 Mapa územia s vyznačením polohy obce Makovce

Obr. 3 Erb obce Makovce

Obr. 4 Vlajka obce Makovce

Obr. 5 Mapa SR s vyznačenými krajmi